

基準地番号

藤里(県)-1

所在地番

藤琴字家の後59番2

住居表示

店舗・ビル名等

利用現況

住宅、W2

地積

1,008 m²

形状

1:3

接面道路

北5m、町道

供給処理施設

水道、下水

駅距離

二ツ井、8.7km

都市計画

「都計外」

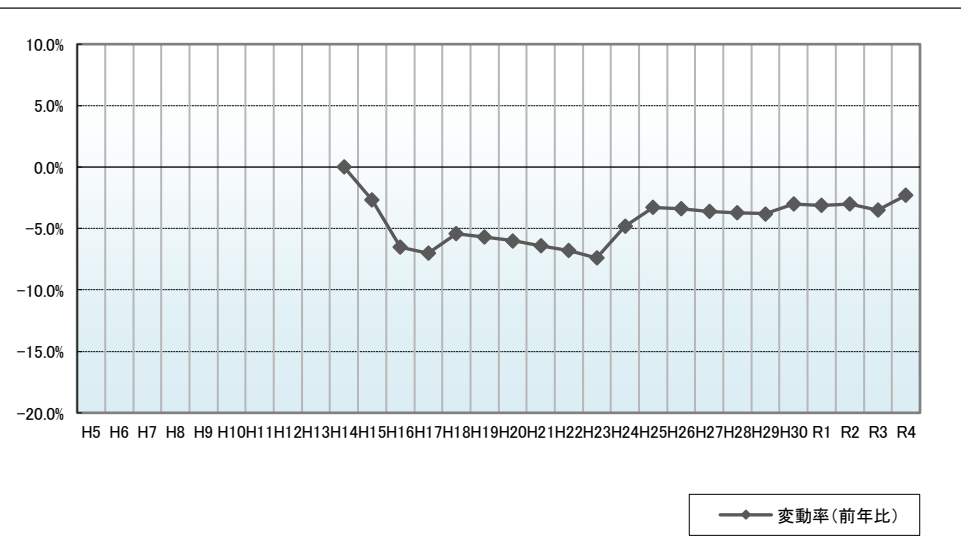
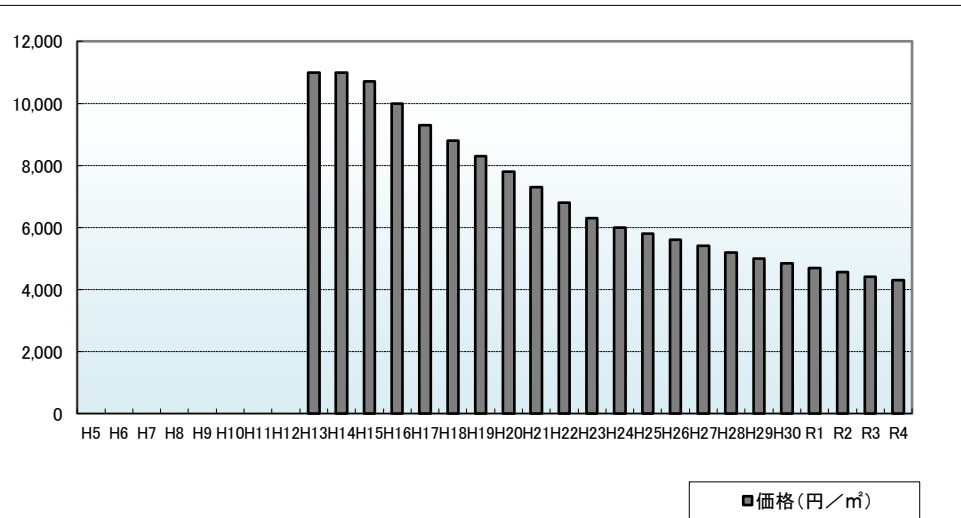
周辺の利用状況

中規模の一般住宅が多く見られる公共施設、商店街に近い住宅地域

選定時期

平成13年

価格および変動率



| 年 | 価格 | 変動率 |
|-----|--------|-------|
| H5 | | |
| H6 | | |
| H7 | | |
| H8 | | |
| H9 | | |
| H10 | | |
| H11 | | |
| H12 | | |
| H13 | 11,000 | |
| H14 | 11,000 | 0.0% |
| H15 | 10,700 | -2.7% |
| H16 | 10,000 | -6.5% |
| H17 | 9,300 | -7.0% |
| H18 | 8,800 | -5.4% |
| H19 | 8,300 | -5.7% |
| H20 | 7,800 | -6.0% |
| H21 | 7,300 | -6.4% |
| H22 | 6,800 | -6.8% |
| H23 | 6,300 | -7.4% |
| H24 | 6,000 | -4.8% |
| H25 | 5,800 | -3.3% |
| H26 | 5,600 | -3.4% |
| H27 | 5,400 | -3.6% |
| H28 | 5,200 | -3.7% |
| H29 | 5,000 | -3.8% |
| H30 | 4,850 | -3.0% |
| R1 | 4,700 | -3.1% |
| R2 | 4,560 | -3.0% |
| R3 | 4,400 | -3.5% |
| R4 | 4,300 | -2.3% |

位置図URL

<https://www.google.com/maps/d/edit?hl=ja&mid=1tQsrXjDaRHpw8npQPALek3arZpaD18T&il=40.2777025%2C140.2632308&z=17>

基準地番号

藤里(県)-2

所在地番

矢坂字上野蟹子沢117番1

住居表示

店舗・ビル名等

利用現況

住宅、W2

地積

497 m²

形状

1:3

接面道路

東4m、町道、南側道

供給処理施設

水道、下水

駅距離

二ツ井、5.8km

都市計画

「都計外」

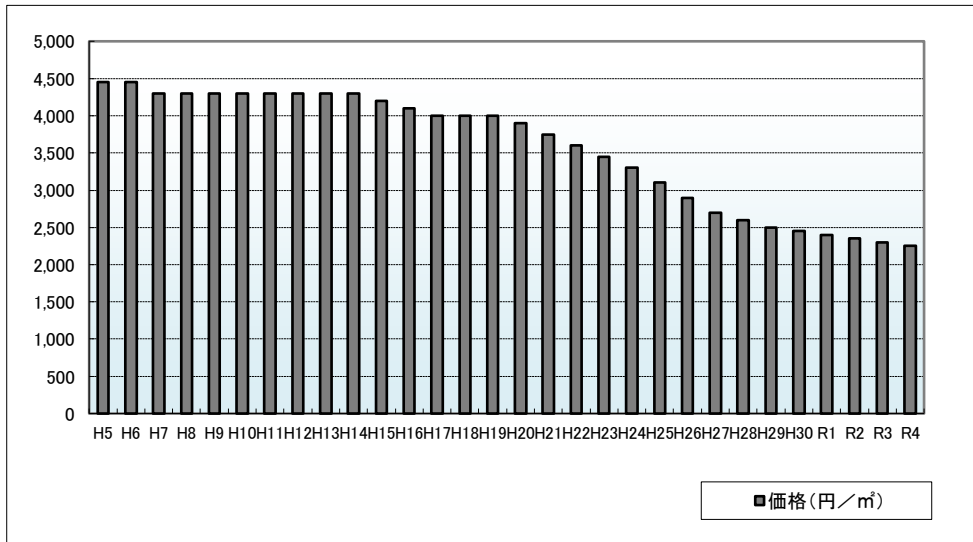
周辺の利用状況

一般住宅、農家住宅等と農地が混在する住宅地域

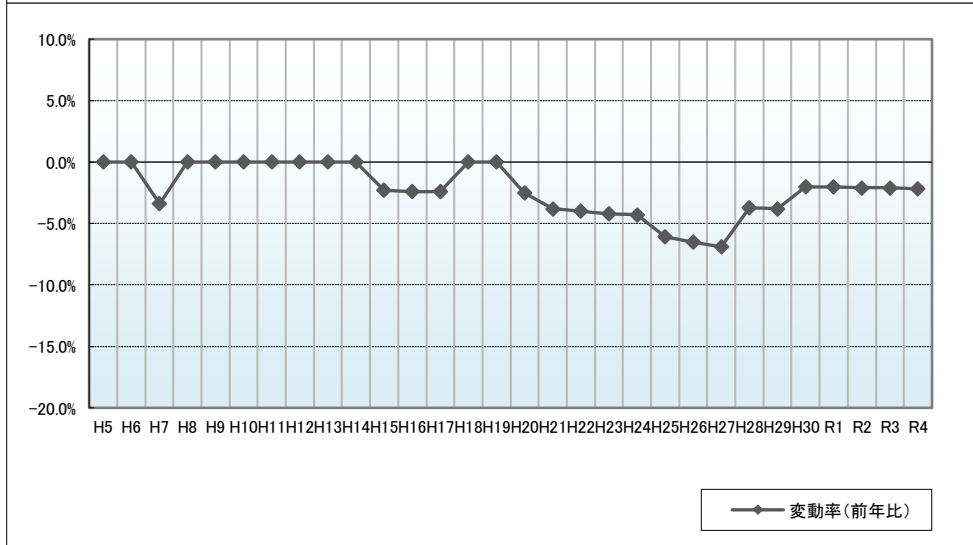
選定時期

昭和58年

価格および変動率



| 年 | 価格 | 変動率 |
|-----|-------|-------|
| H5 | 4,450 | 0.0% |
| H6 | 4,450 | 0.0% |
| H7 | 4,300 | -3.4% |
| H8 | 4,300 | 0.0% |
| H9 | 4,300 | 0.0% |
| H10 | 4,300 | 0.0% |
| H11 | 4,300 | 0.0% |
| H12 | 4,300 | 0.0% |
| H13 | 4,300 | 0.0% |
| H14 | 4,300 | 0.0% |
| H15 | 4,200 | -2.3% |
| H16 | 4,100 | -2.4% |
| H17 | 4,000 | -2.4% |
| H18 | 4,000 | 0.0% |
| H19 | 4,000 | 0.0% |
| H20 | 3,900 | -2.5% |
| H21 | 3,750 | -3.8% |
| H22 | 3,600 | -4.0% |
| H23 | 3,450 | -4.2% |
| H24 | 3,300 | -4.3% |
| H25 | 3,100 | -6.1% |
| H26 | 2,900 | -6.5% |
| H27 | 2,700 | -6.9% |
| H28 | 2,600 | -3.7% |
| H29 | 2,500 | -3.8% |
| H30 | 2,450 | -2.0% |
| R1 | 2,400 | -2.0% |
| R2 | 2,350 | -2.1% |
| R3 | 2,300 | -2.1% |
| R4 | 2,250 | -2.2% |



位置図URL

<https://www.google.com/maps/d/edit?hl=ja&mid=1tQsrXjDaRHpww8npQPALek3arZpaD18T&il=40.2536786%2C140.2537272&z=17>

基準地番号

藤里(県)5-1

所在地番

藤琴字藤琴51番

住居表示

店舗・ビル名等

(秋田銀行藤里支店)

利用現況

銀行、W2

地積

242 m²

形状

1:3

接面道路

南東9m、町道

供給処理施設

水道、下水

駅距離

二ツ井、8.5km

都市計画

「都計外」

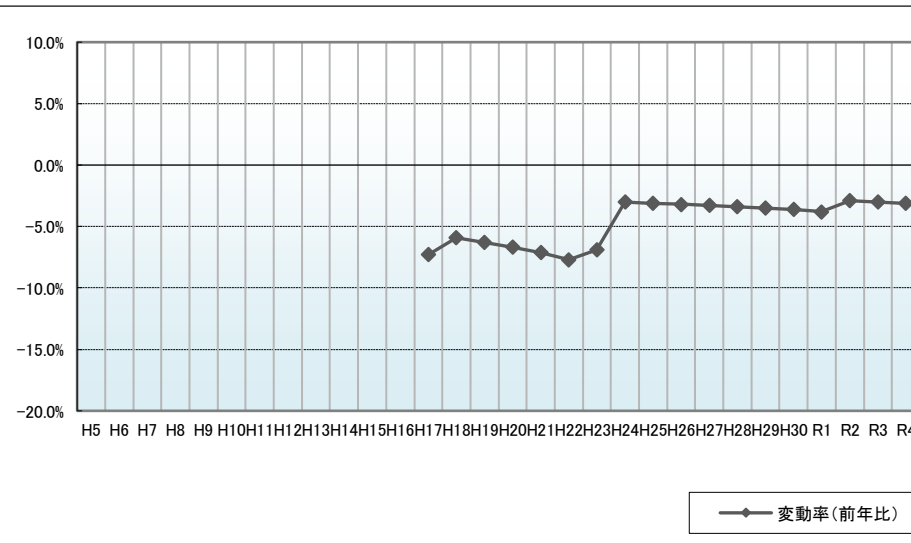
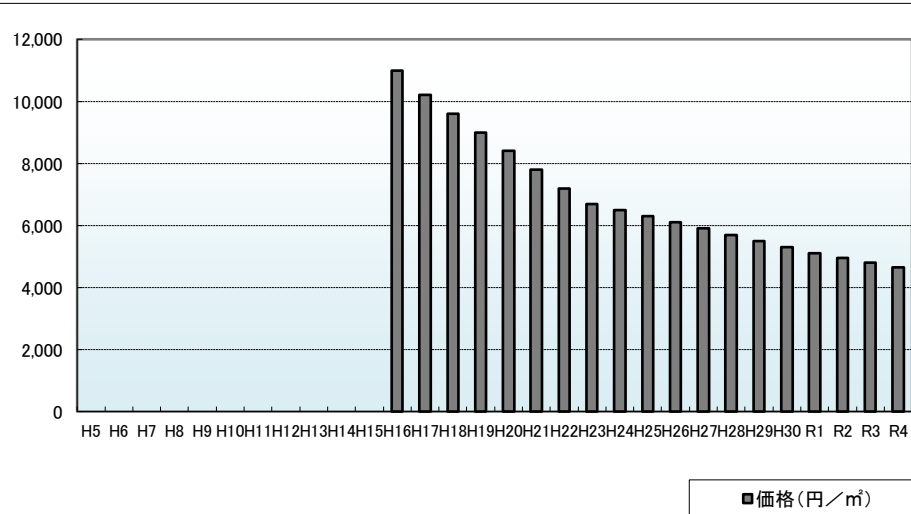
周辺の利用状況

低層の店舗併用住宅に一般住宅等が混在する中心商業地域

選定時期

平成16年

価格および変動率



| 年 | 価格 | 変動率 |
|-----|--------|-------|
| H5 | | |
| H6 | | |
| H7 | | |
| H8 | | |
| H9 | | |
| H10 | | |
| H11 | | |
| H12 | | |
| H13 | | |
| H14 | | |
| H15 | | |
| H16 | 11,000 | |
| H17 | 10,200 | -7.3% |
| H18 | 9,600 | -5.9% |
| H19 | 9,000 | -6.3% |
| H20 | 8,400 | -6.7% |
| H21 | 7,800 | -7.1% |
| H22 | 7,200 | -7.7% |
| H23 | 6,700 | -6.9% |
| H24 | 6,500 | -3.0% |
| H25 | 6,300 | -3.1% |
| H26 | 6,100 | -3.2% |
| H27 | 5,900 | -3.3% |
| H28 | 5,700 | -3.4% |
| H29 | 5,500 | -3.5% |
| H30 | 5,300 | -3.6% |
| R1 | 5,100 | -3.8% |
| R2 | 4,950 | -2.9% |
| R3 | 4,800 | -3.0% |
| R4 | 4,650 | -3.1% |

位置図URL

<https://www.google.com/maps/d/edit?hl=ja&mid=1tQsrXjDaRHpww8npQPALek3arZpaD18T&ll=40.2780767%2C140.2607931&z=17>