

標準地番号

横手-1

所在地番

横手市二葉町128番

住居表示

「二葉町10-49」

店舗・ビル名等

利用現況

住宅、W2

地積

287 m²

形状

1:1.5

接面道路

南東9.5m、市道

供給処理施設

水道、下水

駅距離

横手、1.8km

都市計画

(都)、1住居、(60,200)

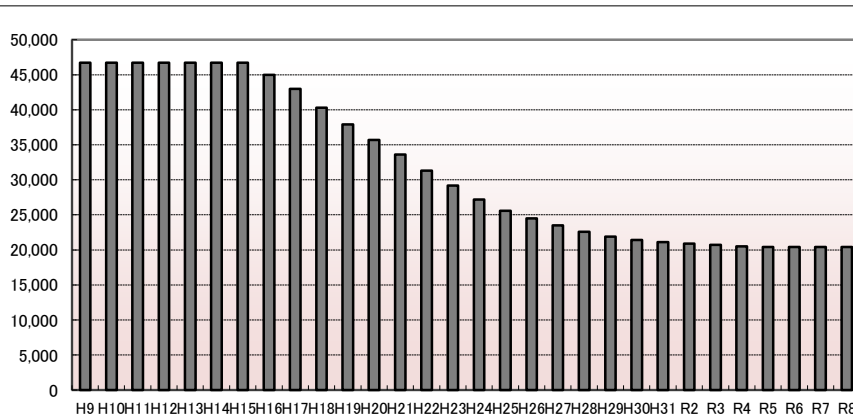
周辺の利用状況

中規模の一般住宅が多い住宅地域

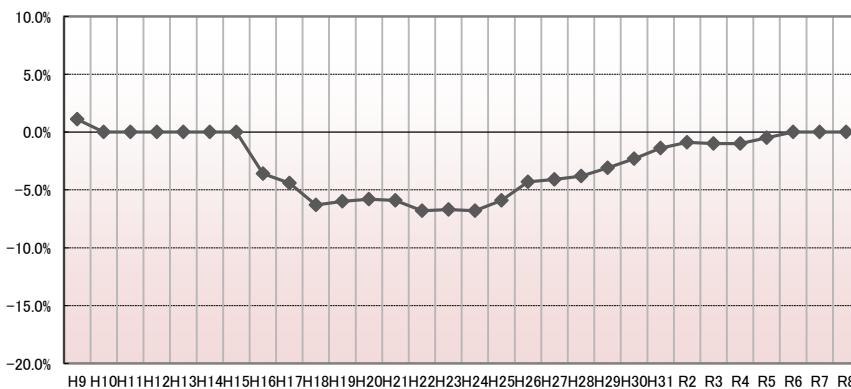
選定期期

昭和62年

価格および変動率



■価格(円/㎡)



◆変動率(前年比)

年	価格	変動率
H9	46,700	1.1%
H10	46,700	0.0%
H11	46,700	0.0%
H12	46,700	0.0%
H13	46,700	0.0%
H14	46,700	0.0%
H15	46,700	0.0%
H16	45,000	-3.6%
H17	43,000	-4.4%
H18	40,300	-6.3%
H19	37,900	-6.0%
H20	35,700	-5.8%
H21	33,600	-5.9%
H22	31,300	-6.8%
H23	29,200	-6.7%
H24	27,200	-6.8%
H25	25,600	-5.9%
H26	24,500	-4.3%
H27	23,500	-4.1%
H28	22,600	-3.8%
H29	21,900	-3.1%
H30	21,400	-2.3%
H31	21,100	-1.4%
R2	20,900	-0.9%
R3	20,700	-1.0%
R4	20,500	-1.0%
R5	20,400	-0.5%
R6	20,400	0.0%
R7	20,400	0.0%
R8	20,400	0.0%

位置図URL

<https://www.google.com/maps/d/edit?hl=ja&mid=1tZ6iDedQJjv8eD0X8TfU9jvm1wtIa2s&ll=39.322486%2C140.563298&z=17>

地価公示標準地 価格時点: 1月1日

標準地番号

横手-2

所在地番

横手市旭川3丁目71番1外

住居表示

店舗・ビル名等

利用現況

空地

地積

396 m²

形状

1.2:1

接面道路

西6m、市道

供給処理施設

水道、下水

駅距離

横手、1.7km

都市計画

(都)、1中専、(60,200)

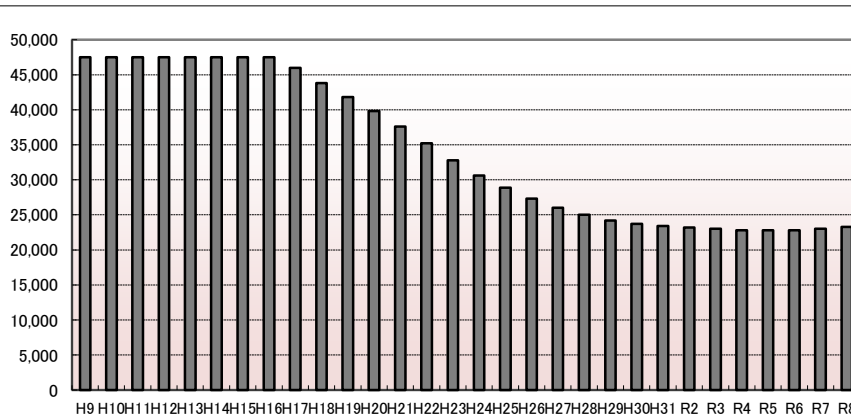
周辺の利用状況

一般住宅が多い区画整然とした住宅地域

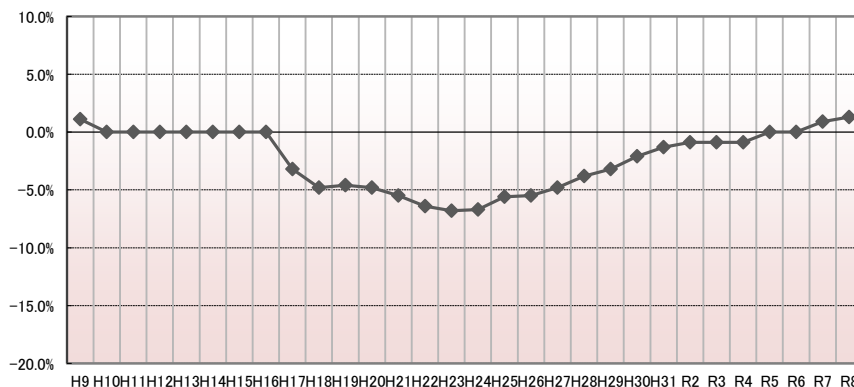
選定期期

昭和61年

価格および変動率



■価格(円/㎡)



◆変動率(前年比)

年	価格	変動率
H9	47,500	1.1%
H10	47,500	0.0%
H11	47,500	0.0%
H12	47,500	0.0%
H13	47,500	0.0%
H14	47,500	0.0%
H15	47,500	0.0%
H16	47,500	0.0%
H17	46,000	-3.2%
H18	43,800	-4.8%
H19	41,800	-4.6%
H20	39,800	-4.8%
H21	37,600	-5.5%
H22	35,200	-6.4%
H23	32,800	-6.8%
H24	30,600	-6.7%
H25	28,900	-5.6%
H26	27,300	-5.5%
H27	26,000	-4.8%
H28	25,000	-3.8%
H29	24,200	-3.2%
H30	23,700	-2.1%
H31	23,400	-1.3%
R2	23,200	-0.9%
R3	23,000	-0.9%
R4	22,800	-0.9%
R5	22,800	0.0%
R6	22,800	0.0%
R7	23,000	0.9%
R8	23,300	1.3%

位置図URL

<https://www.google.com/maps/d/edit?hl=ja&mid=1tZ6iDedQJJy8eD0X8TfU9jvm1wtIa2s&ll=39.308624%2C140.579554&z=17>

地価公示標準地 価格時点:1月1日

標準地番号

横手-3

所在地番

横手市婦気大堤字谷地添56番4

住居表示

店舗・ビル名等

利用現況

住宅、W2

地積

201 m²

形状

1:1.5

接面道路

北西6.3m、市道

供給処理施設

水道、下水

駅距離

横手、1km

都市計画

(都)、2中専、(60,200)

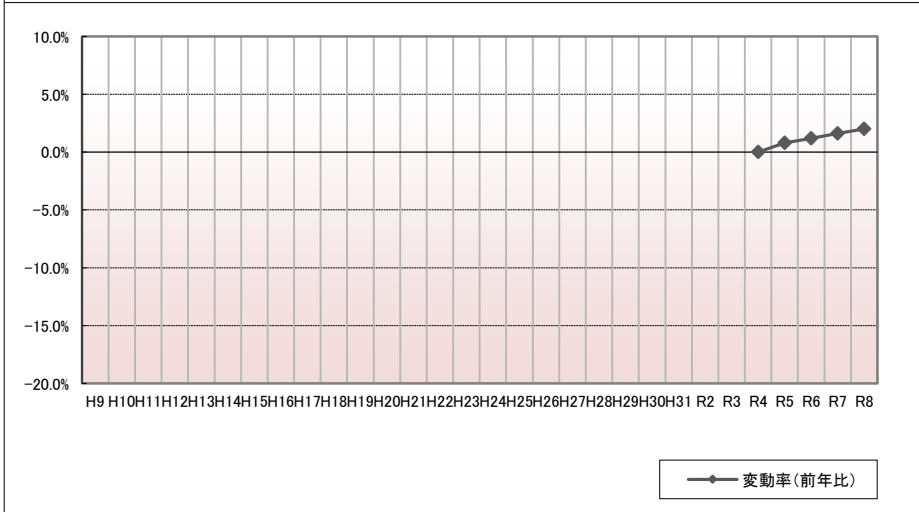

周辺の利用状況

一般住宅の中にアパート等が見られる住宅地域

選定期期

令和3年

価格および変動率



年	価格	変動率
H9		
H10		
H11		
H12		
H13		
H14		
H15		
H16		
H17		
H18		
H19		
H20		
H21		
H22		
H23		
H24		
H25		
H26		
H27		
H28		
H29		
H30		
H31		
R2		
R3	23,900	
R4	23,900	0.0%
R5	24,100	0.8%
R6	24,400	1.2%
R7	24,800	1.6%
R8	25,300	2.0%

位置図URL

<https://www.google.com/maps/d/edit?hl=ja&mid=1tZ6iDedQJJy8eD0X8TFU9jvm1wtIo2s&ll=39.30544%2C140.553765&z=17>

標準地番号

横手-4

所在地番

横手市増田町増田字中町28番1

住居表示

店舗・ビル名等

利用現況

住宅、W3

地積

180 m²

形状

1:2

接面道路

南5.3m、市道

供給処理施設

水道、下水

駅距離

十文字、2.7km

都市計画

(都)、(70,200)

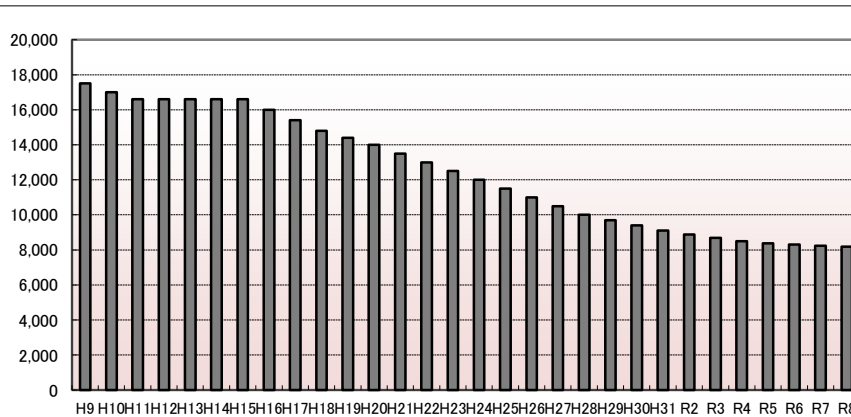
周辺の利用状況

中規模一般住宅が多く公共施設に近い住宅地域

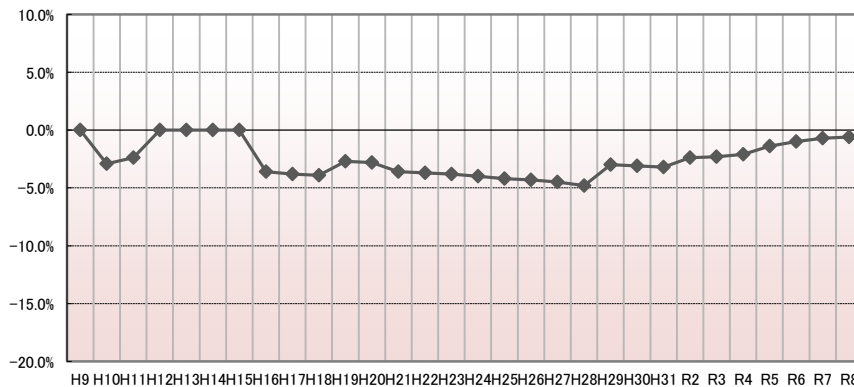
選定期期

平成6年

価格および変動率



■価格(円/㎡)



◆変動率(前年比)

年	価格	変動率
H9	17,500	0.0%
H10	17,000	-2.9%
H11	16,600	-2.4%
H12	16,600	0.0%
H13	16,600	0.0%
H14	16,600	0.0%
H15	16,600	0.0%
H16	16,000	-3.6%
H17	15,400	-3.8%
H18	14,800	-3.9%
H19	14,400	-2.7%
H20	14,000	-2.8%
H21	13,500	-3.6%
H22	13,000	-3.7%
H23	12,500	-3.8%
H24	12,000	-4.0%
H25	11,500	-4.2%
H26	11,000	-4.3%
H27	10,500	-4.5%
H28	10,000	-4.8%
H29	9,700	-3.0%
H30	9,400	-3.1%
H31	9,100	-3.2%
R2	8,880	-2.4%
R3	8,680	-2.3%
R4	8,500	-2.1%
R5	8,380	-1.4%
R6	8,300	-1.0%
R7	8,240	-0.7%
R8	8,190	-0.6%

位置図URL

<https://www.google.com/maps/d/edit?hl=ja&mid=1tZ6iDedQJJy8eD0X8TfU9jvm1wtIo2s&ll=39.203539%2C140.542634&z=17>

標準地番号

横手-5

所在地番

横手市増田町増田字関ノ口104番8

住居表示

店舗・ビル名等

利用現況

住宅、W2

地積

263 m²

形状

1:2

接面道路

北6.5m、市道

供給処理施設

水道、下水

駅距離

十文字、3.5km

都市計画

(都)、(70,200)

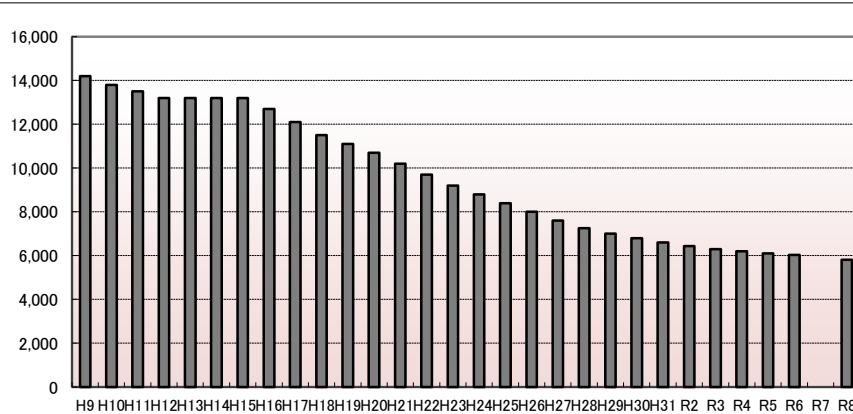
周辺の利用状況

一般住宅の中に店舗兼住宅等も見られる住宅地域

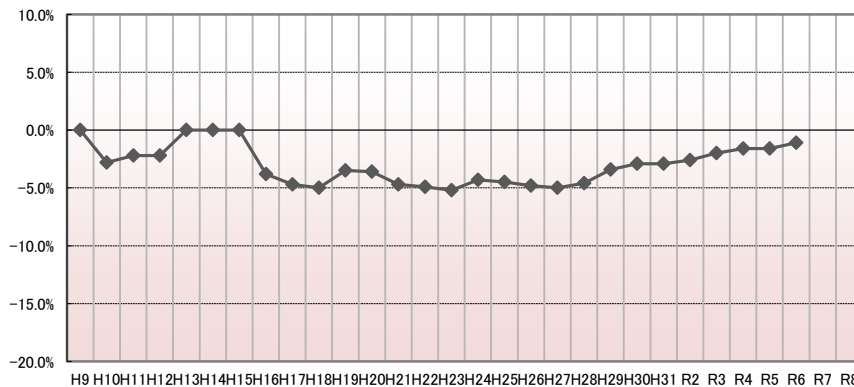
選定期期

平成6年

価格および変動率



■価格(円/㎡)



◆変動率(前年比)

年	価格	変動率
H9	14,200	0.0%
H10	13,800	-2.8%
H11	13,500	-2.2%
H12	13,200	-2.2%
H13	13,200	0.0%
H14	13,200	0.0%
H15	13,200	0.0%
H16	12,700	-3.8%
H17	12,100	-4.7%
H18	11,500	-5.0%
H19	11,100	-3.5%
H20	10,700	-3.6%
H21	10,200	-4.7%
H22	9,700	-4.9%
H23	9,200	-5.2%
H24	8,800	-4.3%
H25	8,400	-4.5%
H26	8,000	-4.8%
H27	7,600	-5.0%
H28	7,250	-4.6%
H29	7,000	-3.4%
H30	6,800	-2.9%
H31	6,600	-2.9%
R2	6,430	-2.6%
R3	6,300	-2.0%
R4	6,200	-1.6%
R5	6,100	-1.6%
R6	6,030	-1.1%
R7		
R8	5,810	

位置図URL

<https://www.google.com/maps/d/edit?hl=ja&mid=1tZ6iDedQJJy8eD0X8TfU9jvm1wtIc2s&ll=39.202006%2C140.550381&z=17>

標準地番号

横手-6

所在地番

横手市平鹿町浅舞字林崎59番

住居表示

店舗・ビル名等

利用現況

住宅、W2

地積

906 m²

形状

台形、1:2.5

接面道路

西6.5m、市道

供給処理施設

下水

駅距離

横手、9.1km

都市計画

(都)、(70,200)

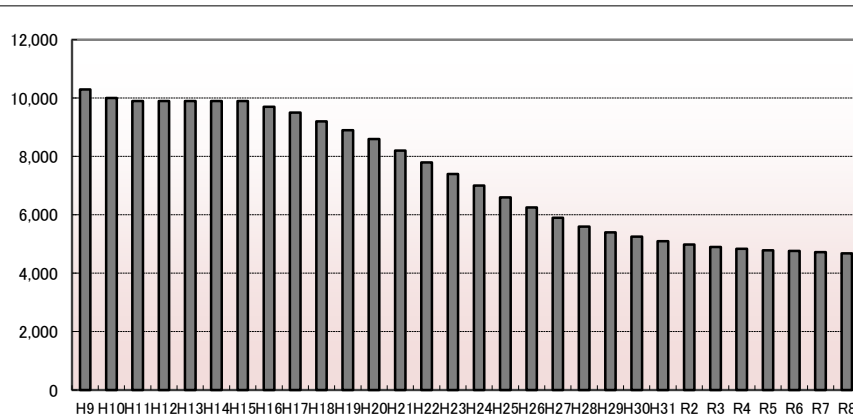
周辺の利用状況

農家住宅が多い旧来からの住宅地域

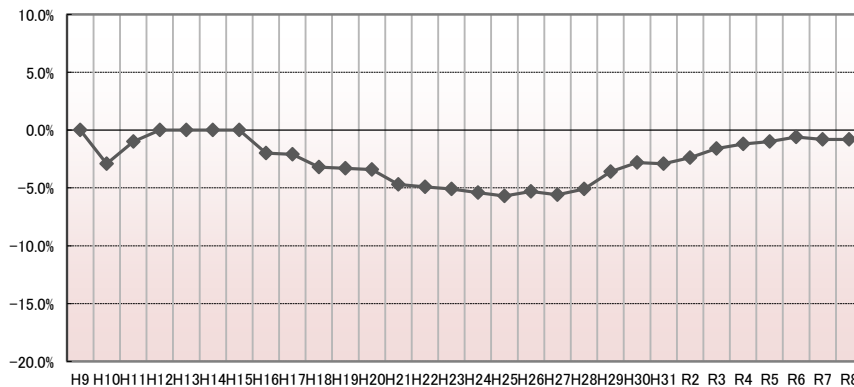
選定期期

平成6年

価格および変動率



■価格(円/㎡)



◆変動率(前年比)

年	価格	変動率
H9	10,300	0.0%
H10	10,000	-2.9%
H11	9,900	-1.0%
H12	9,900	0.0%
H13	9,900	0.0%
H14	9,900	0.0%
H15	9,900	0.0%
H16	9,700	-2.0%
H17	9,500	-2.1%
H18	9,200	-3.2%
H19	8,900	-3.3%
H20	8,600	-3.4%
H21	8,200	-4.7%
H22	7,800	-4.9%
H23	7,400	-5.1%
H24	7,000	-5.4%
H25	6,600	-5.7%
H26	6,250	-5.3%
H27	5,900	-5.6%
H28	5,600	-5.1%
H29	5,400	-3.6%
H30	5,250	-2.8%
H31	5,100	-2.9%
R2	4,980	-2.4%
R3	4,900	-1.6%
R4	4,840	-1.2%
R5	4,790	-1.0%
R6	4,760	-0.6%
R7	4,720	-0.8%
R8	4,680	-0.8%

位置図URL

<https://www.google.com/maps/d/edit?hl=ja&mid=1tZ6iDedQJJy8eD0X8TfU9jvm1wtIc2s&ll=39.273846%2C140.483301&z=17>

標準地番号

横手-7

所在地番

横手市平鹿町浅舞字浅舞106番

住居表示

店舗・ビル名等

利用現況

住宅、W2

地積

306 m²

形状

1:3

接面道路

西6.5m、市道

供給処理施設

下水

駅距離

横手、9.5km

都市計画

(都)、1住居、(60,200)

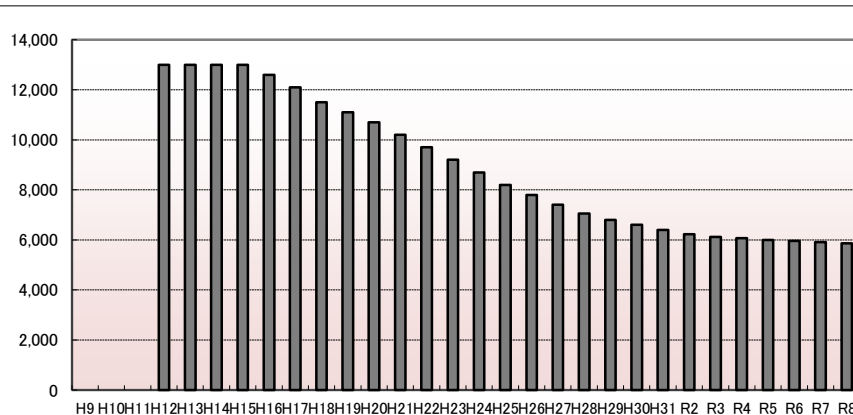
周辺の利用状況

中規模一般住宅が多く見られる既成住宅地域

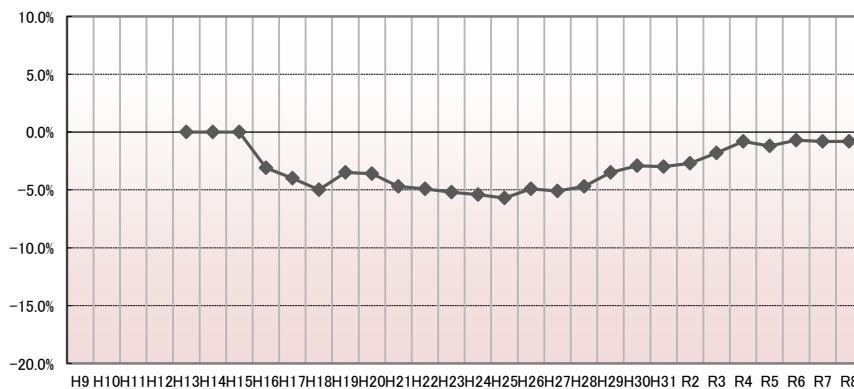
選定期

平成12年

価格および変動率



■価格(円/㎡)



◆変動率(前年比)

年	価格	変動率
H9		
H10		
H11		
H12	13,000	
H13	13,000	0.0%
H14	13,000	0.0%
H15	13,000	0.0%
H16	12,600	-3.1%
H17	12,100	-4.0%
H18	11,500	-5.0%
H19	11,100	-3.5%
H20	10,700	-3.6%
H21	10,200	-4.7%
H22	9,700	-4.9%
H23	9,200	-5.2%
H24	8,700	-5.4%
H25	8,200	-5.7%
H26	7,800	-4.9%
H27	7,400	-5.1%
H28	7,050	-4.7%
H29	6,800	-3.5%
H30	6,600	-2.9%
H31	6,400	-3.0%
R2	6,230	-2.7%
R3	6,120	-1.8%
R4	6,070	-0.8%
R5	6,000	-1.2%
R6	5,960	-0.7%
R7	5,910	-0.8%
R8	5,860	-0.8%

位置図URL

<https://www.google.com/maps/d/edit?hl=ja&mid=1tZ6iDedQJJy8eD0X8TfU9jvm1wtIc2s&ll=39.260822%2C140.482693&z=17>

標準地番号

横手-8

所在地番

横手市十文字町梨木字羽場下72番38

住居表示

店舗・ビル名等

利用現況

住宅、W2

地積

448 m²

形状

1:2

接面道路

南西6m、市道

供給処理施設

水道、下水

駅距離

十文字、1.7km

都市計画

(都)、1中専、(60,200)

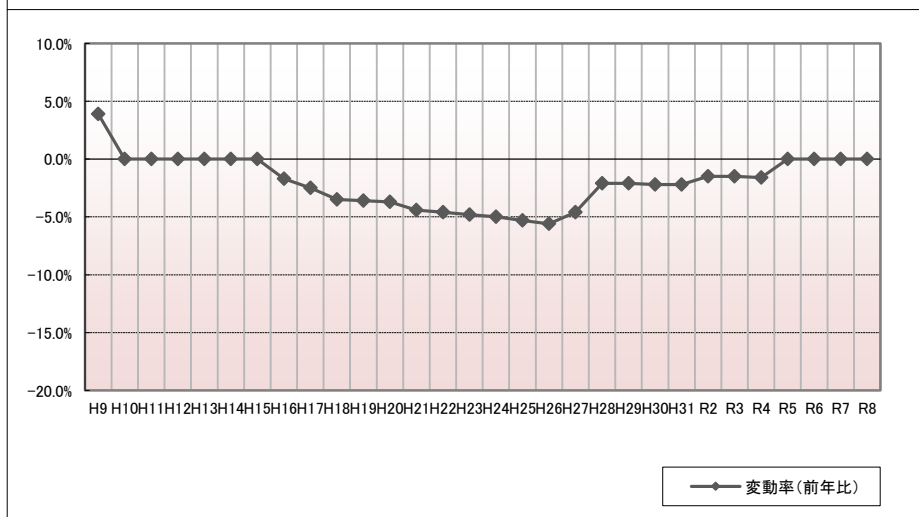
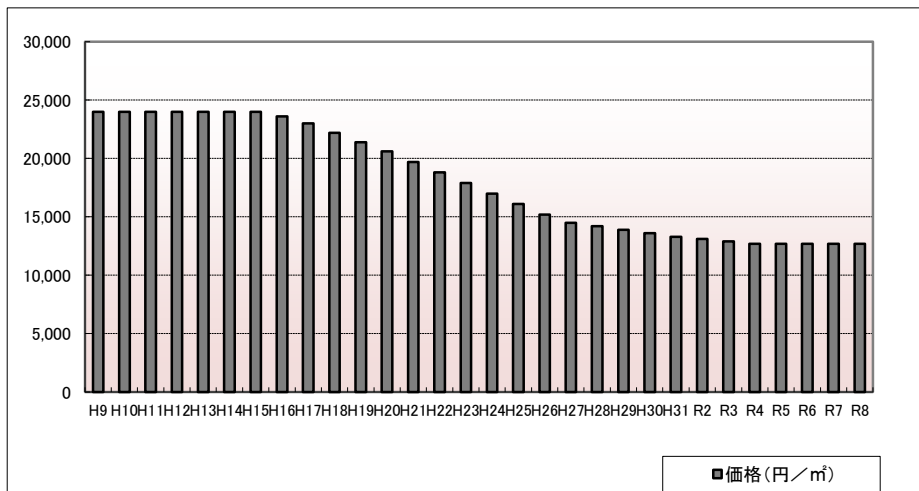
周辺の利用状況

中規模一般住宅が建ち並ぶ住宅地域

選定期期

平成6年

価格および変動率



年	価格	変動率
H9	24,000	3.9%
H10	24,000	0.0%
H11	24,000	0.0%
H12	24,000	0.0%
H13	24,000	0.0%
H14	24,000	0.0%
H15	24,000	0.0%
H16	23,600	-1.7%
H17	23,000	-2.5%
H18	22,200	-3.5%
H19	21,400	-3.6%
H20	20,600	-3.7%
H21	19,700	-4.4%
H22	18,800	-4.6%
H23	17,900	-4.8%
H24	17,000	-5.0%
H25	16,100	-5.3%
H26	15,200	-5.6%
H27	14,500	-4.6%
H28	14,200	-2.1%
H29	13,900	-2.1%
H30	13,600	-2.2%
H31	13,300	-2.2%
R2	13,100	-1.5%
R3	12,900	-1.5%
R4	12,700	-1.6%
R5	12,700	0.0%
R6	12,700	0.0%
R7	12,700	0.0%
R8	12,700	0.0%

位置図URL

<https://www.google.com/maps/d/edit?hl=ja&mid=1tZ6iDedQJjv8eD0X8TfU9jvm1wtIc2s&ll=39.23199%2C140.52777&z=17>

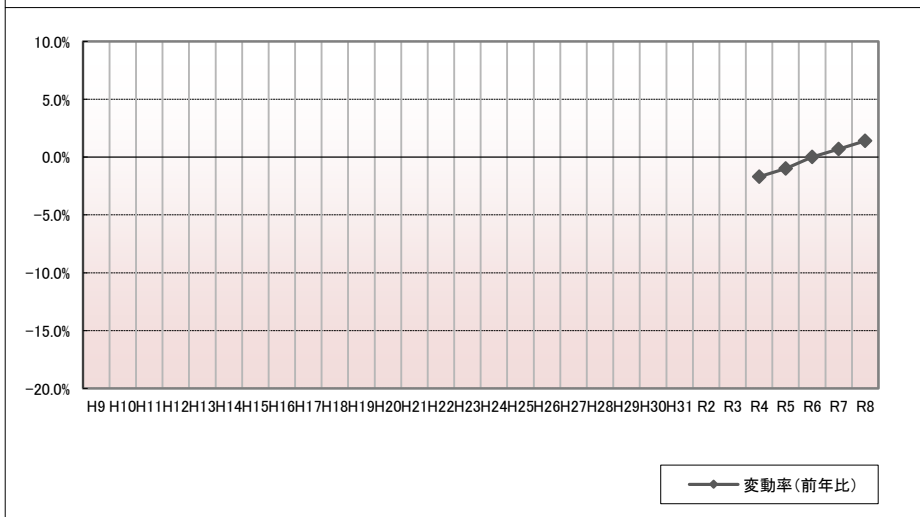

標準地番号	横手5-1
所在地番	横手市駅前町922番
住居表示	「駅前町1-15」
店舗・ビル名等	(北都スクエア)

利用現況	事務所、S2
地積	538 m ²
形状	不整形、3:1

接面道路	西16m、県道、南側道
供給処理施設	水道、下水
駅距離	横手、160m
都市計画	(都)、商業、(80,400)、準防

周辺の利用状況	中低層の店舗事務所ビルの多い駅前の商業地域
選定期期	令和3年

価格および変動率



年	価格	変動率
H9		
H10		
H11		
H12		
H13		
H14		
H15		
H16		
H17		
H18		
H19		
H20		
H21		
H22		
H23		
H24		
H25		
H26		
H27		
H28		
H29		
H30		
H31		
R2		
R3	29,600	
R4	29,100	-1.7%
R5	28,800	-1.0%
R6	28,800	0.0%
R7	29,000	0.7%
R8	29,400	1.4%

位置図URL

<https://www.google.com/maps/d/edit?hl=ja&mid=1tZ6iDedQJJy8eD0X8TFU9jvm1wtIc2s&ll=39.311284%2C140.561604&z=17>

標準地番号

横手5-2

所在地番

横手市田中町384番

住居表示

「田中町9-17」

店舗・ビル名等

(小松屋本店)

利用現況

店舗兼住宅、W3

地積

299 m²

形状

台形、1:1

接面道路

北40m、市道、西側道

供給処理施設

水道、下水

駅距離

横手、600m

都市計画

(都)、商業、(80,400)、準防

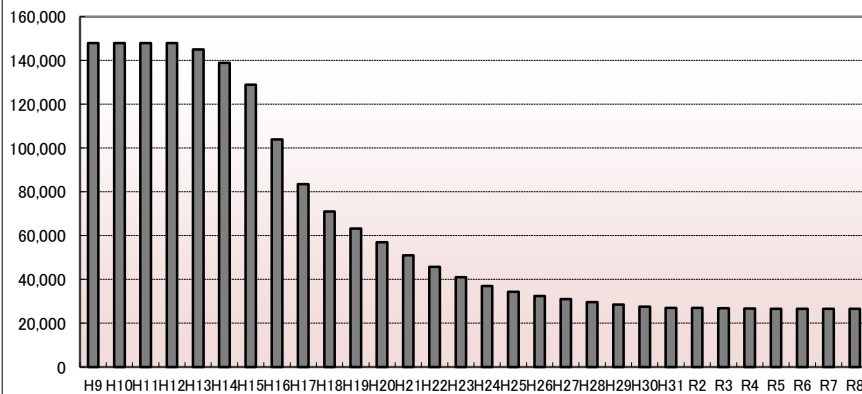
周辺の利用状況

小売店舗等が建ち並ぶ市役所に近い商業地域

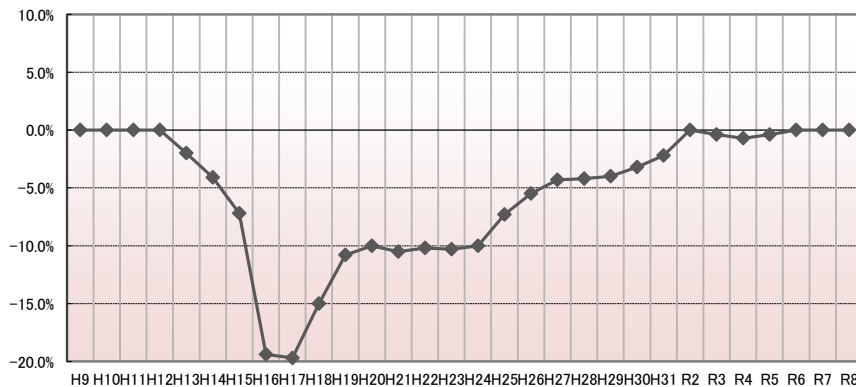
選定期

平成7年

価格および変動率



■価格(円/㎡)



◆変動率(前年比)

年	価格	変動率
H9	148,000	0.0%
H10	148,000	0.0%
H11	148,000	0.0%
H12	148,000	0.0%
H13	145,000	-2.0%
H14	139,000	-4.1%
H15	129,000	-7.2%
H16	104,000	-19.4%
H17	83,500	-19.7%
H18	71,000	-15.0%
H19	63,300	-10.8%
H20	57,000	-10.0%
H21	51,000	-10.5%
H22	45,800	-10.2%
H23	41,100	-10.3%
H24	37,000	-10.0%
H25	34,300	-7.3%
H26	32,400	-5.5%
H27	31,000	-4.3%
H28	29,700	-4.2%
H29	28,500	-4.0%
H30	27,600	-3.2%
H31	27,000	-2.2%
R2	27,000	0.0%
R3	26,900	-0.4%
R4	26,700	-0.7%
R5	26,600	-0.4%
R6	26,600	0.0%
R7	26,600	0.0%
R8	26,600	0.0%

位置図URL

<https://www.google.com/maps/d/edit?hl=ja&mid=1tZ6iDedQJjv8eD0X8TfU9jvm1wtIc2s&ll=39.313495%2C140.565128&z=17>

地価公示標準地 価格時点: 1月1日

標準地番号

横手5-3

所在地番

横手市条里1丁目424番

住居表示

「条里1-17-14」

店舗・ビル名等

(ほっともつと横手条里店)

利用現況

店舗、W1

地積

826 m²

形状

2:1

接面道路

東25m、県道、南側道

供給処理施設

水道、下水

駅距離

横手、950m

都市計画

(都)、近商、(80,200)

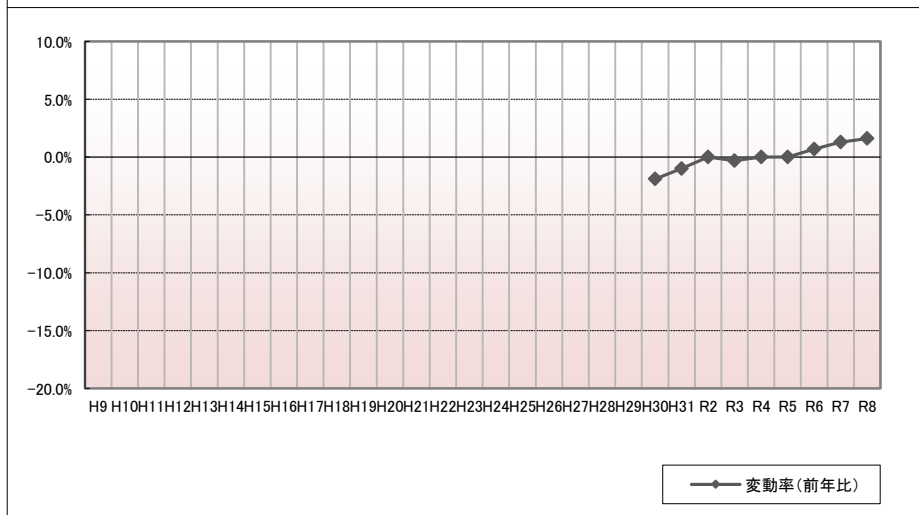
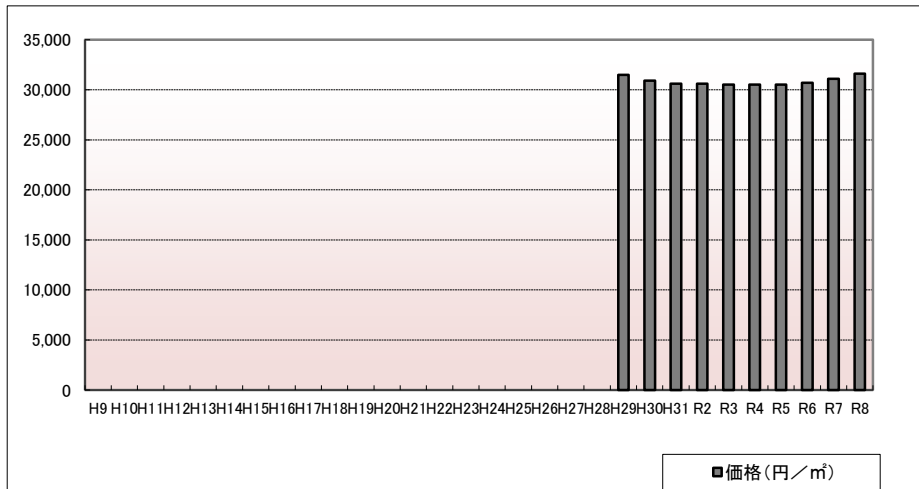
周辺の利用状況

店舗等のほか公共施設も存する路線商業地域

選定期期

平成29年

価格および変動率



年	価格	変動率
H9		
H10		
H11		
H12		
H13		
H14		
H15		
H16		
H17		
H18		
H19		
H20		
H21		
H22		
H23		
H24		
H25		
H26		
H27		
H28		
H29	31,500	
H30	30,900	-1.9%
H31	30,600	-1.0%
R2	30,600	0.0%
R3	30,500	-0.3%
R4	30,500	0.0%
R5	30,500	0.0%
R6	30,700	0.7%
R7	31,100	1.3%
R8	31,600	1.6%

位置図URL

<https://www.google.com/maps/d/edit?hl=ja&mid=1tZ6iDedQJJy8eD0X8TfU9jvm1wtIc2s&ll=39.309057%2C140.551657&z=17>