

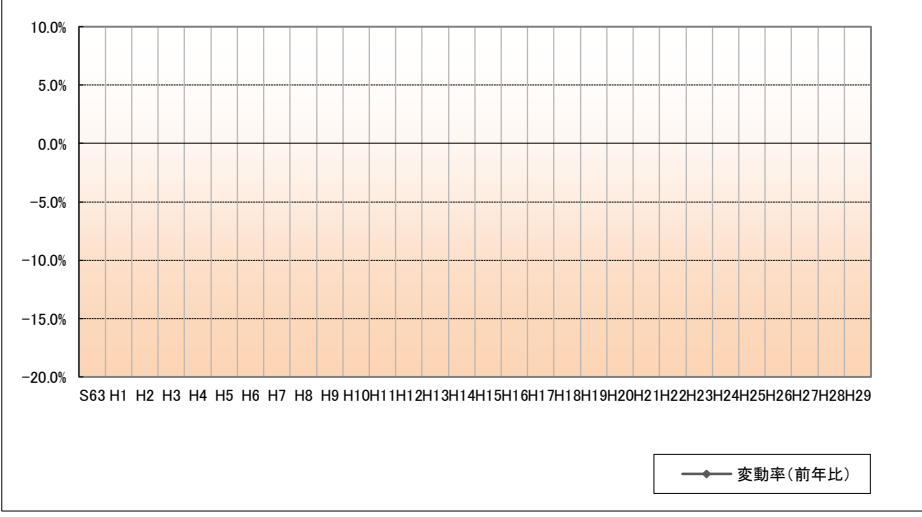
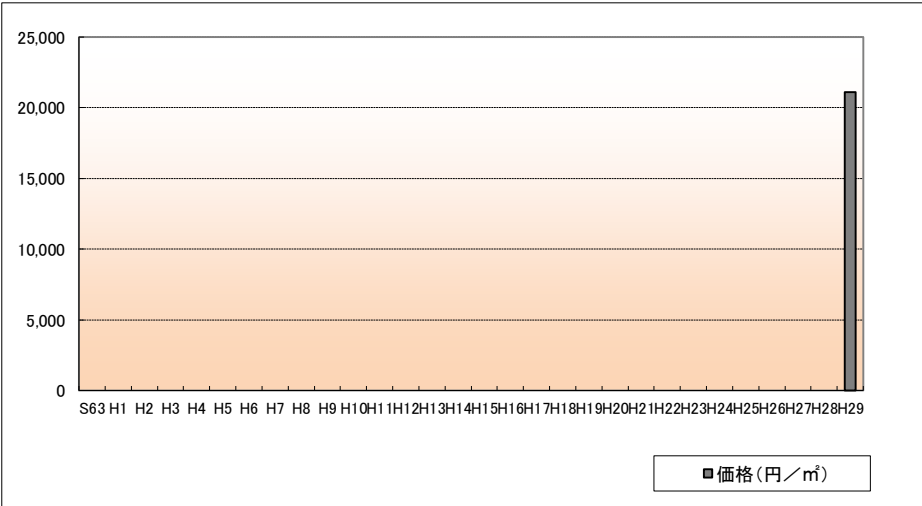
標準地番号 湯沢-1
 所在地番 佐竹町37番1
 住居表示 「佐竹町7-13」
 店舗・ビル名等

利用現況 住宅、W2
 地積 333 m²
 形状 1:3

接面道路 北5m、市道
 供給処理施設 水道、下水
 駅距離 湯沢、900m
 都市計画 (都)、2住居、(60,200)、準防

周辺の利用状況 中規模一般住宅が多い閑静な既成住宅地域
 選定期期 平成29年

価格および変動率



| 年 | 価格 | 変動率 |
|-----|--------|-----|
| S63 | | |
| H1 | | |
| H2 | | |
| H3 | | |
| H4 | | |
| H5 | | |
| H6 | | |
| H7 | | |
| H8 | | |
| H9 | | |
| H10 | | |
| H11 | | |
| H12 | | |
| H13 | | |
| H14 | | |
| H15 | | |
| H16 | | |
| H17 | | |
| H18 | | |
| H19 | | |
| H20 | | |
| H21 | | |
| H22 | | |
| H23 | | |
| H24 | | |
| H25 | | |
| H26 | | |
| H27 | | |
| H28 | | |
| H29 | 21,100 | |

位置図URL <https://www.google.com/maps/d/edit?mid=1ouVTzJ8e6chE9TdDaFTkKaCkik&ll=39.1653272%2C140.494999&z=17>

標準地番号

湯沢-2

所在地番

千石町3丁目182番5

住居表示

「千石町3-5-8」

店舗・ビル名等

利用現況

住宅、W2

地積

267 m²

形状

1:2.5

接面道路

東6m、市道

供給処理施設

水道、下水

駅距離

湯沢、1.5km

都市計画

(都)、1中専、(60,200)

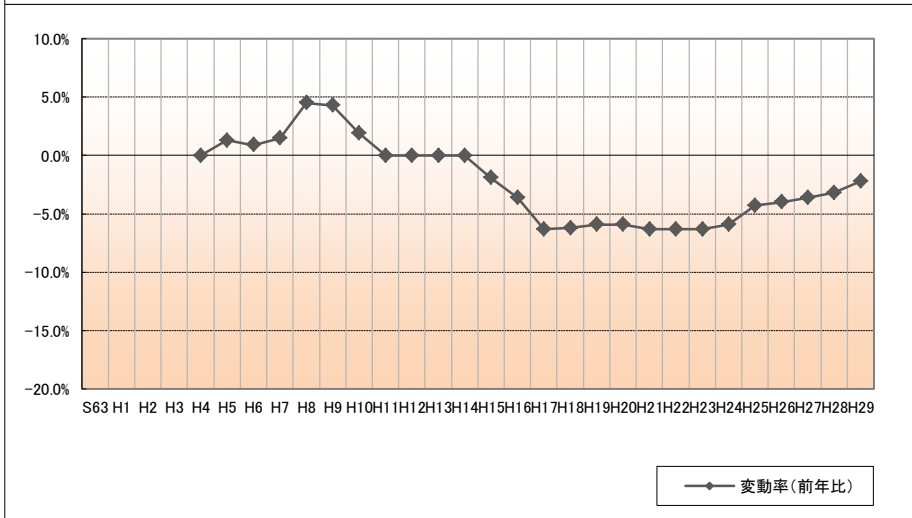
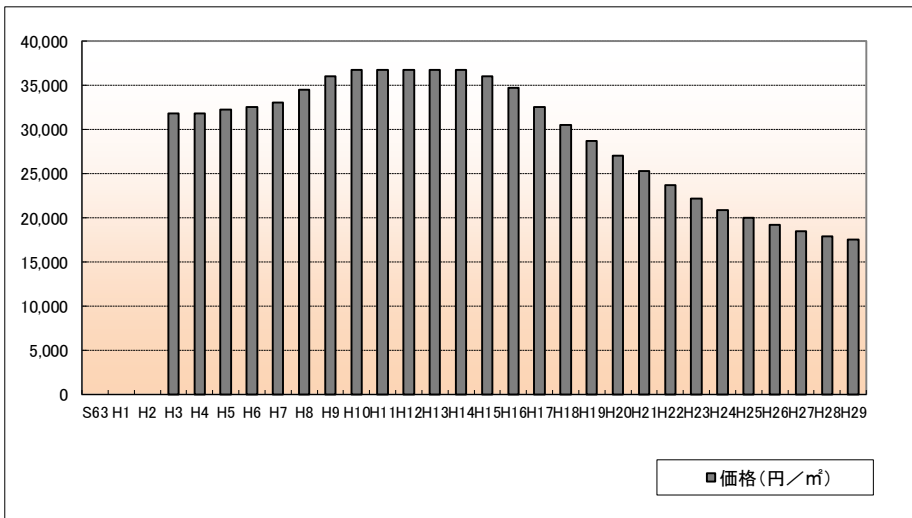
周辺の利用状況

一般住宅に共同住宅、空地等が見られる住宅地域

選定時期

平成3年

価格および変動率



| 年 | 価格 | 変動率 |
|-----|--------|-------|
| S63 | | |
| H1 | | |
| H2 | | |
| H3 | 31,800 | |
| H4 | 31,800 | 0.0% |
| H5 | 32,200 | 1.3% |
| H6 | 32,500 | 0.9% |
| H7 | 33,000 | 1.5% |
| H8 | 34,500 | 4.5% |
| H9 | 36,000 | 4.3% |
| H10 | 36,700 | 1.9% |
| H11 | 36,700 | 0.0% |
| H12 | 36,700 | 0.0% |
| H13 | 36,700 | 0.0% |
| H14 | 36,700 | 0.0% |
| H15 | 36,000 | -1.9% |
| H16 | 34,700 | -3.6% |
| H17 | 32,500 | -6.3% |
| H18 | 30,500 | -6.2% |
| H19 | 28,700 | -5.9% |
| H20 | 27,000 | -5.9% |
| H21 | 25,300 | -6.3% |
| H22 | 23,700 | -6.3% |
| H23 | 22,200 | -6.3% |
| H24 | 20,900 | -5.9% |
| H25 | 20,000 | -4.3% |
| H26 | 19,200 | -4.0% |
| H27 | 18,500 | -3.6% |
| H28 | 17,900 | -3.2% |
| H29 | 17,500 | -2.2% |

位置図URL

<https://www.google.com/maps/d/edit?mid=1ouVT0zJ8e6chE9TdDaFTkKaCkik&ll=39.152627%2C140.487231&z=17>

標準地番号

湯沢-3

所在地番

岡田町37番

住居表示

「岡田町7-24」

店舗・ビル名等

利用現況

住宅、W2

地積

206 m²

形状

1:1.5

接面道路

西5m、市道

供給処理施設

水道、下水

駅距離

湯沢、900m

都市計画

(都)、1住居、(60,200)

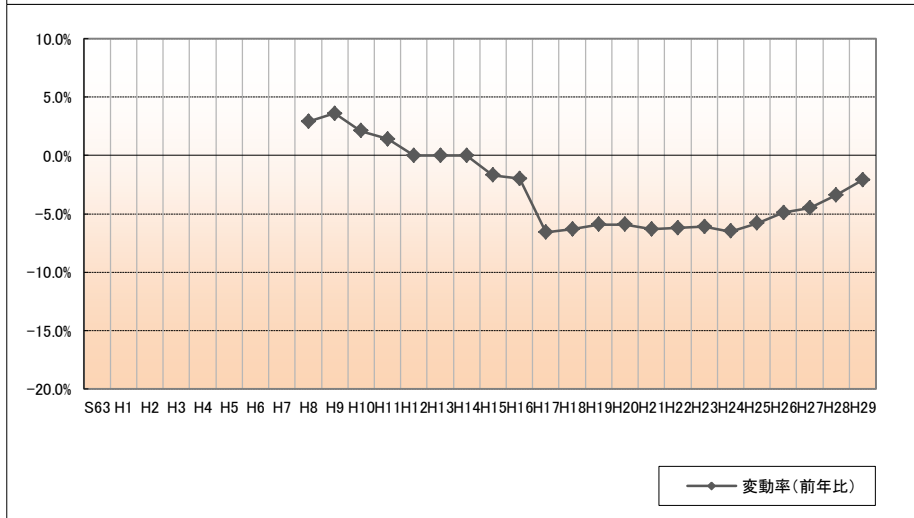
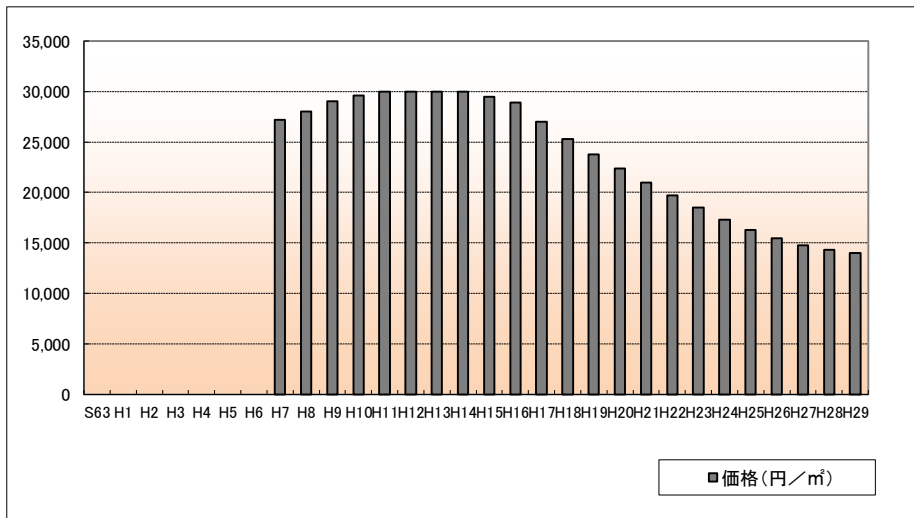
周辺の利用状況

中規模一般住宅が多い区画整然とした住宅地域

選定期期

平成7年

価格および変動率



| 年 | 価格 | 変動率 |
|-----|--------|-------|
| S63 | | |
| H1 | | |
| H2 | | |
| H3 | | |
| H4 | | |
| H5 | | |
| H6 | | |
| H7 | 27,200 | |
| H8 | 28,000 | 2.9% |
| H9 | 29,000 | 3.6% |
| H10 | 29,600 | 2.1% |
| H11 | 30,000 | 1.4% |
| H12 | 30,000 | 0.0% |
| H13 | 30,000 | 0.0% |
| H14 | 30,000 | 0.0% |
| H15 | 29,500 | -1.7% |
| H16 | 28,900 | -2.0% |
| H17 | 27,000 | -6.6% |
| H18 | 25,300 | -6.3% |
| H19 | 23,800 | -5.9% |
| H20 | 22,400 | -5.9% |
| H21 | 21,000 | -6.3% |
| H22 | 19,700 | -6.2% |
| H23 | 18,500 | -6.1% |
| H24 | 17,300 | -6.5% |
| H25 | 16,300 | -5.8% |
| H26 | 15,500 | -4.9% |
| H27 | 14,800 | -4.5% |
| H28 | 14,300 | -3.4% |
| H29 | 14,000 | -2.1% |

位置図URL

<https://www.google.com/maps/d/edit?mid=1ouVTcZJ8e6chE9TdDaFTkKaCkik&ll=39.161159%2C140.479654&z=17>

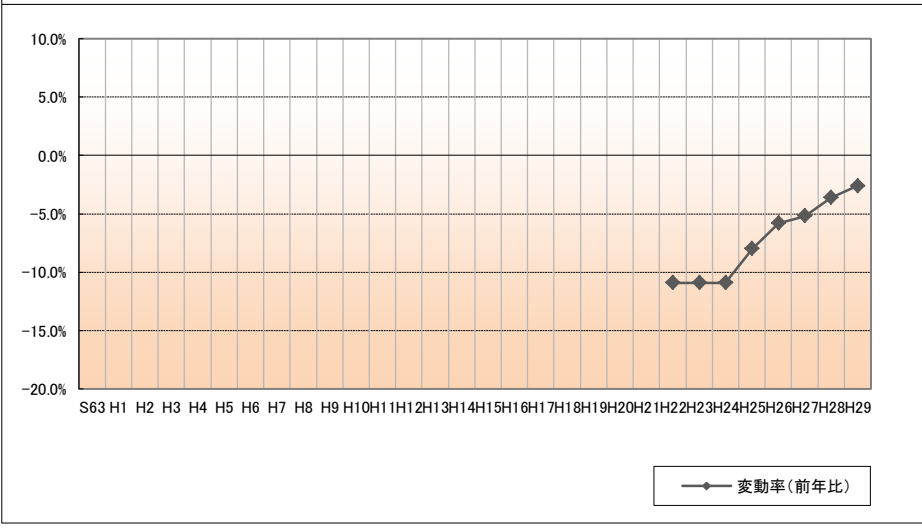
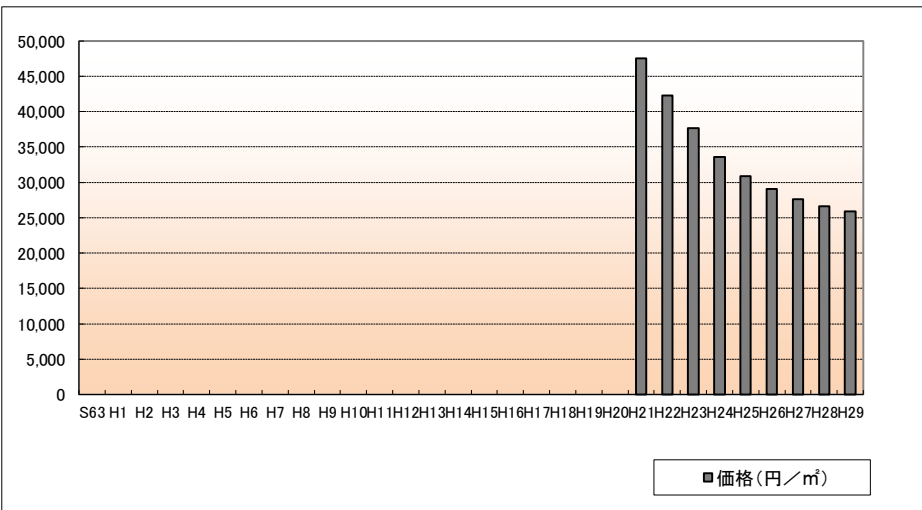
標準地番号 湯沢5-1
 所在地番 材木町1丁目81番22
 住居表示 「材木町1-1-40」
 店舗・ビル名等 (石橋テント店)

利用現況 店舗兼住宅、W2
 地積 527 m²
 形状 1:3

接面道路 西20m、国道
 供給処理施設 水道、下水
 駅距離 湯沢、250m
 都市計画 (都)、商業、(80,400)、準防

周辺の利用状況 店舗、営業所等が建ち並ぶ国道沿いの商業地域
 選定期期 平成21年

価格および変動率



| 年 | 価格 | 変動率 |
|-----|--------|--------|
| S63 | | |
| H1 | | |
| H2 | | |
| H3 | | |
| H4 | | |
| H5 | | |
| H6 | | |
| H7 | | |
| H8 | | |
| H9 | | |
| H10 | | |
| H11 | | |
| H12 | | |
| H13 | | |
| H14 | | |
| H15 | | |
| H16 | | |
| H17 | | |
| H18 | | |
| H19 | | |
| H20 | | |
| H21 | 47,500 | |
| H22 | 42,300 | -10.9% |
| H23 | 37,700 | -10.9% |
| H24 | 33,600 | -10.9% |
| H25 | 30,900 | -8.0% |
| H26 | 29,100 | -5.8% |
| H27 | 27,600 | -5.2% |
| H28 | 26,600 | -3.6% |
| H29 | 25,900 | -2.6% |

位置図URL <https://www.google.com/maps/d/edit?mid=1ouVTcZJ8e6chE9TdDaFTkKaCkik&ll=39.162916%2C140.489307&z=17>

標準地番号

湯沢5-2

所在地番

田町2丁目241番1

住居表示

「田町2-1-6」

店舗・ビル名等

(さとう美容院)

利用現況

店舗兼住宅、W2

地積

147 m²

形状

1:3

接面道路

東16m、県道

供給処理施設

水道、下水

駅距離

湯沢、750m

都市計画

(都)、近商、(80,200)、準防

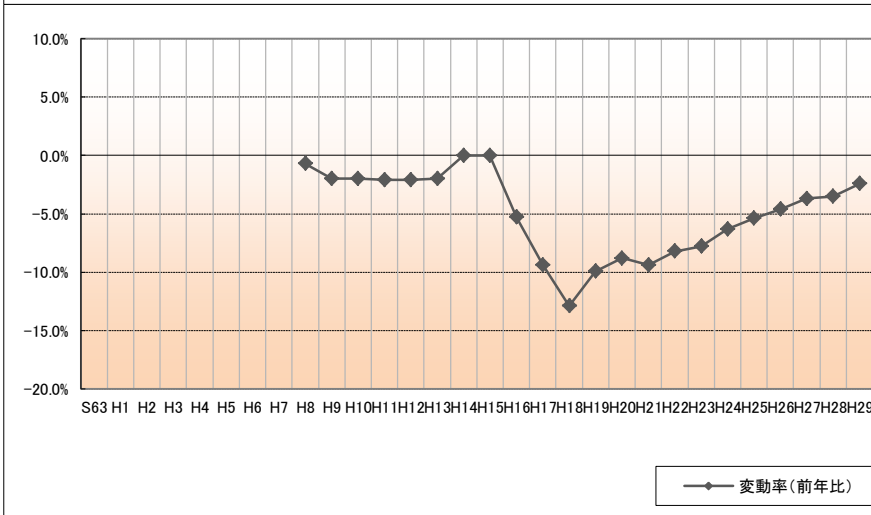
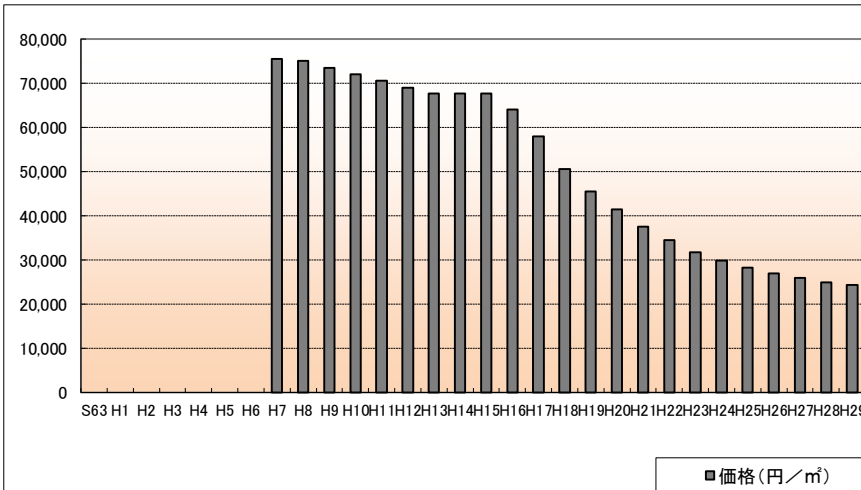
周辺の利用状況

小規模の店舗等が見られる国道背後の商業地域

選定期期

平成7年

価格および変動率



| 年 | 価格 | 変動率 |
|-----|--------|--------|
| S63 | | |
| H1 | | |
| H2 | | |
| H3 | | |
| H4 | | |
| H5 | | |
| H6 | | |
| H7 | 75,500 | |
| H8 | 75,000 | -0.7% |
| H9 | 73,500 | -2.0% |
| H10 | 72,000 | -2.0% |
| H11 | 70,500 | -2.1% |
| H12 | 69,000 | -2.1% |
| H13 | 67,600 | -2.0% |
| H14 | 67,600 | 0.0% |
| H15 | 67,600 | 0.0% |
| H16 | 64,000 | -5.3% |
| H17 | 58,000 | -9.4% |
| H18 | 50,500 | -12.9% |
| H19 | 45,500 | -9.9% |
| H20 | 41,500 | -8.8% |
| H21 | 37,600 | -9.4% |
| H22 | 34,500 | -8.2% |
| H23 | 31,800 | -7.8% |
| H24 | 29,800 | -6.3% |
| H25 | 28,200 | -5.4% |
| H26 | 26,900 | -4.6% |
| H27 | 25,900 | -3.7% |
| H28 | 25,000 | -3.5% |
| H29 | 24,400 | -2.4% |

位置図URL

<https://www.google.com/maps/d/edit?mid=1ouVTzJ8e6chE9TdDaFTkKaCkik&ll=39.160468%2C140.491799&z=17>