

基準地番号

上小阿仁(県)-1

所在地番

仏社字羽立台63番6

住居表示

店舗・ビル名等

利用現況

住宅、W2

地積

474 m<sup>2</sup>

形状

1:1.5

接面道路

北西5.5m、村道

供給処理施設

水道、下水

駅距離

米内沢、8.8km

都市計画

「都計外」

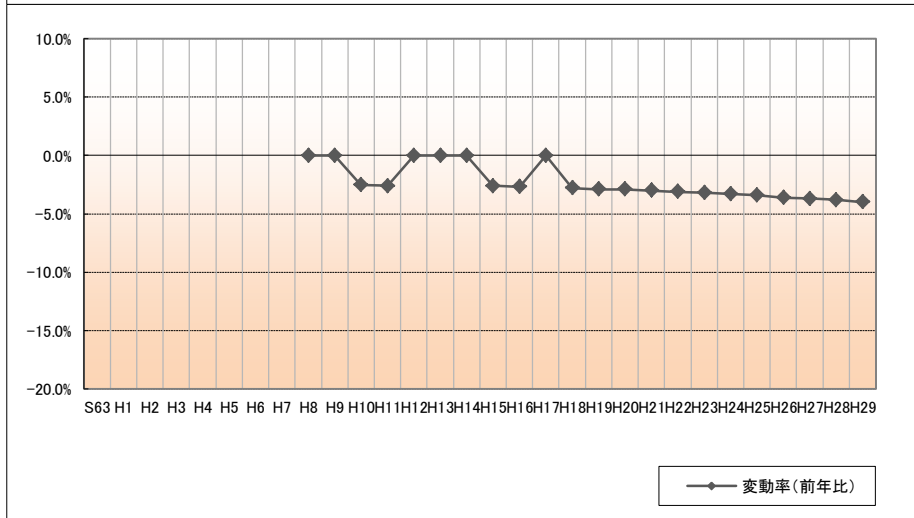
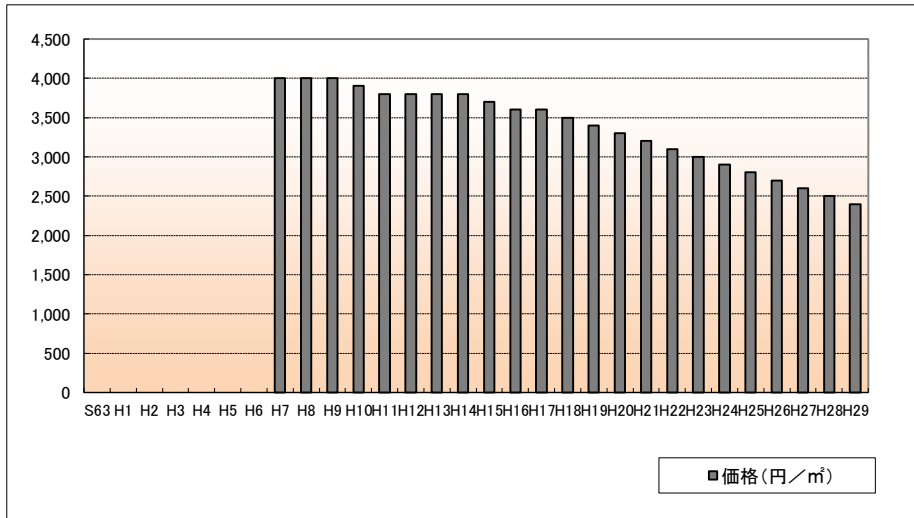
周辺の利用状況

農家住宅が多い国道背後の農家集落地域

選定時期

平成7年

価格および変動率



年	価格	変動率
S63		
H1		
H2		
H3		
H4		
H5		
H6		
H7	4,000	
H8	4,000	0.0%
H9	4,000	0.0%
H10	3,900	-2.5%
H11	3,800	-2.6%
H12	3,800	0.0%
H13	3,800	0.0%
H14	3,800	0.0%
H15	3,700	-2.6%
H16	3,600	-2.7%
H17	3,600	0.0%
H18	3,500	-2.8%
H19	3,400	-2.9%
H20	3,300	-2.9%
H21	3,200	-3.0%
H22	3,100	-3.1%
H23	3,000	-3.2%
H24	2,900	-3.3%
H25	2,800	-3.4%
H26	2,700	-3.6%
H27	2,600	-3.7%
H28	2,500	-3.8%
H29	2,400	-4.0%

位置図URL

<https://www.google.com/maps/d/edit?mid=1ouVTzJ8e6chE9TdDaFTkKaCkik&ll=40.075976%2C140.313362&z=17>

基準地番号

上小阿仁(県)-2

所在地番

沖田面字野中429番4

住居表示

店舗・ビル名等

利用現況

住宅、W2

地積

146 m<sup>2</sup>

形状

1:1.2

接面道路

南西5m、村道

供給処理施設

水道、下水

駅距離

米内沢、14km

都市計画

「都計外」

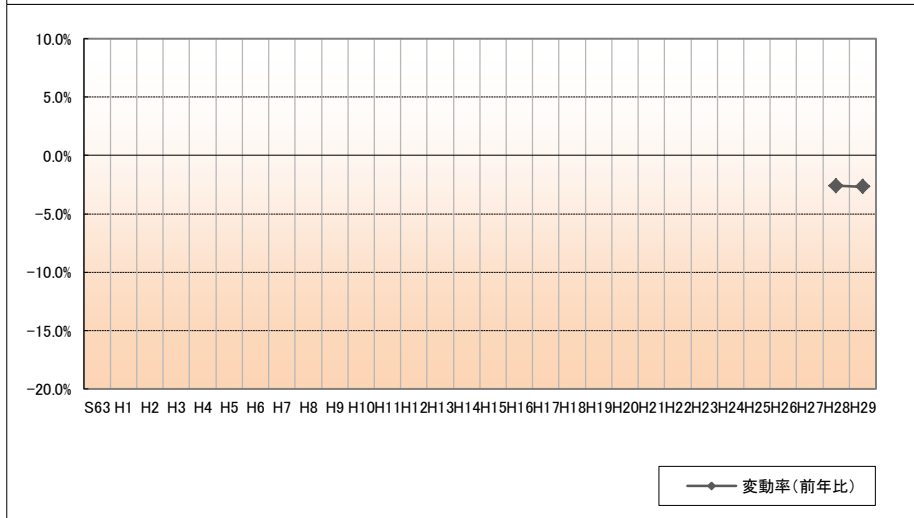
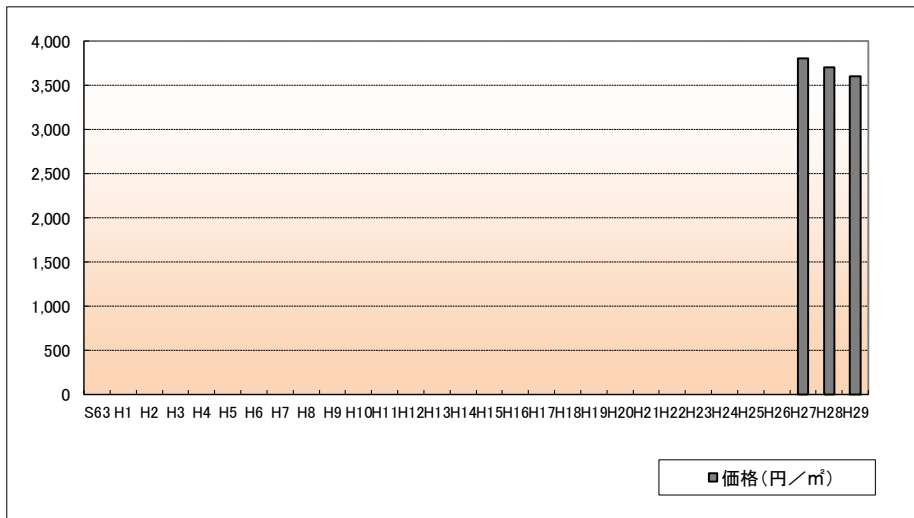
周辺の利用状況

中規模の一般住宅が多い住宅地域

選定期期

平成27年

価格および変動率



年	価格	変動率
S63		
H1		
H2		
H3		
H4		
H5		
H6		
H7		
H8		
H9		
H10		
H11		
H12		
H13		
H14		
H15		
H16		
H17		
H18		
H19		
H20		
H21		
H22		
H23		
H24		
H25		
H26		
H27	3,800	
H28	3,700	-2.6%
H29	3,600	-2.7%

位置図URL

<https://www.google.com/maps/d/edit?mid=1ouVTzJ8e6chE9TdDaFTkKaCkik&ll=40.045482%2C140.283158&z=17>