

標準地番号

仙北-1

所在地番

角館町上菅沢332番8

住居表示

店舗・ビル名等

利用現況

住宅、W2

地積

188 m<sup>2</sup>

形状

1:2

接面道路

南東3.8m、市道、背面道

供給処理施設

水道、下水

駅距離

角館、800m

都市計画

(都)、2住居、(60,200)

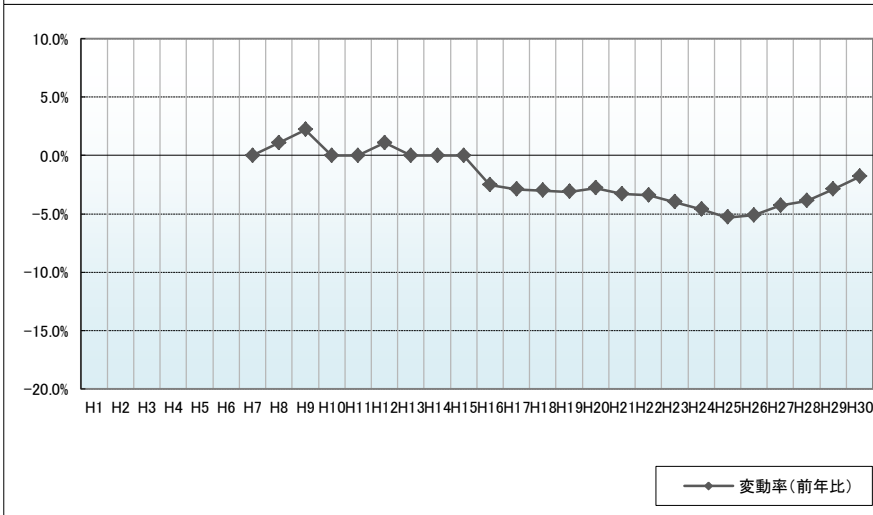
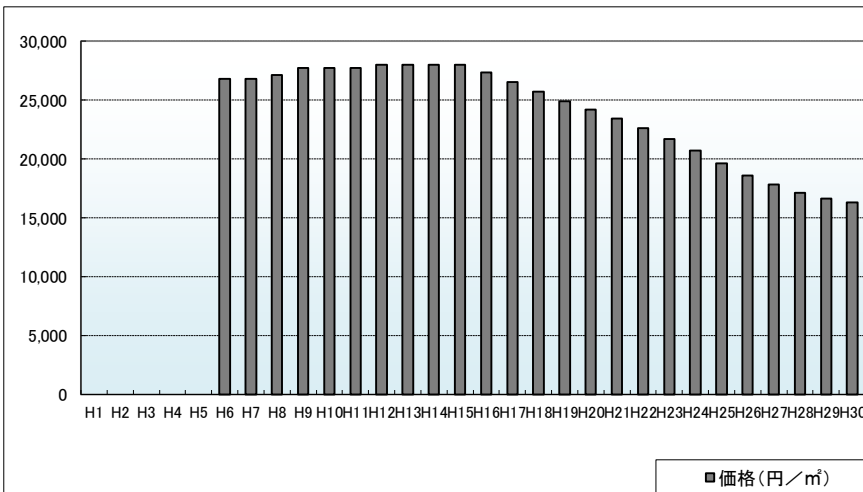
周辺の利用状況

駅、スーパー等に近い利便性の良い住宅地域

選定期期

平成6年

価格および変動率



年	価格	変動率
H1		
H2		
H3		
H4		
H5		
H6	26,800	
H7	26,800	0.0%
H8	27,100	1.1%
H9	27,700	2.2%
H10	27,700	0.0%
H11	27,700	0.0%
H12	28,000	1.1%
H13	28,000	0.0%
H14	28,000	0.0%
H15	28,000	0.0%
H16	27,300	-2.5%
H17	26,500	-2.9%
H18	25,700	-3.0%
H19	24,900	-3.1%
H20	24,200	-2.8%
H21	23,400	-3.3%
H22	22,600	-3.4%
H23	21,700	-4.0%
H24	20,700	-4.6%
H25	19,600	-5.3%
H26	18,600	-5.1%
H27	17,800	-4.3%
H28	17,100	-3.9%
H29	16,600	-2.9%
H30	16,300	-1.8%

位置図URL

[https://www.google.com/maps/d/edit?mid=1S7wahF-xol\\_fGKUrm7svVtxzZbaPrCoRS&ll=39.59372%2C140.573282&z=17](https://www.google.com/maps/d/edit?mid=1S7wahF-xol_fGKUrm7svVtxzZbaPrCoRS&ll=39.59372%2C140.573282&z=17)

標準地番号

仙北-2

所在地番

角館町川原町84番3

住居表示

店舗・ビル名等

利用現況

住宅、W2

地積

142 m<sup>2</sup>

形状

1:1

接面道路

西6.3m、市道

供給処理施設

水道、下水

駅距離

角館、2km

都市計画

(都)、1住居、(60,200)

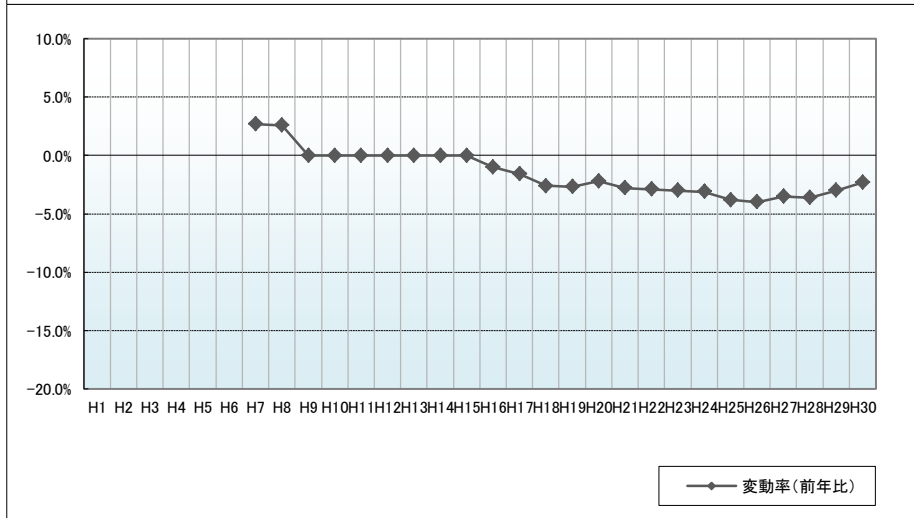
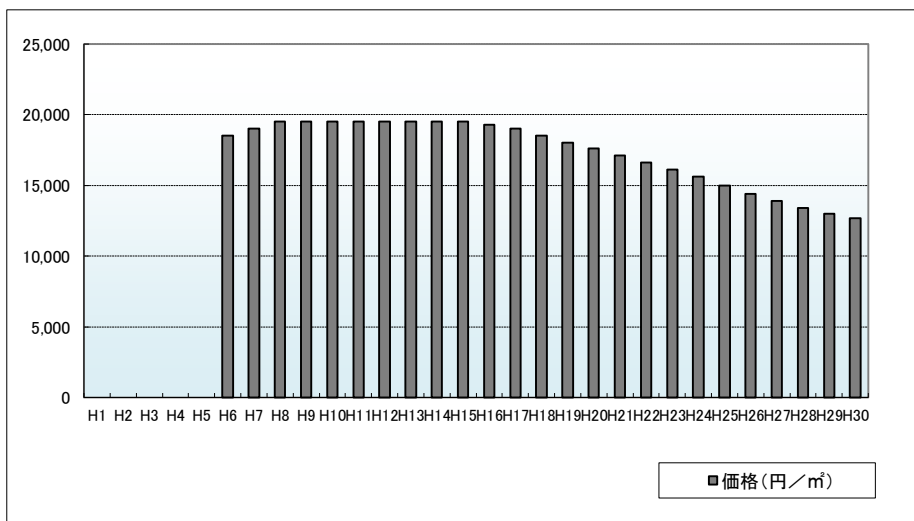
周辺の利用状況

中規模の一般住宅が見られる住宅地域

選定期期

平成6年

価格および変動率



年	価格	変動率
H1		
H2		
H3		
H4		
H5		
H6	18,500	
H7	19,000	2.7%
H8	19,500	2.6%
H9	19,500	0.0%
H10	19,500	0.0%
H11	19,500	0.0%
H12	19,500	0.0%
H13	19,500	0.0%
H14	19,500	0.0%
H15	19,500	0.0%
H16	19,300	-1.0%
H17	19,000	-1.6%
H18	18,500	-2.6%
H19	18,000	-2.7%
H20	17,600	-2.2%
H21	17,100	-2.8%
H22	16,600	-2.9%
H23	16,100	-3.0%
H24	15,600	-3.1%
H25	15,000	-3.8%
H26	14,400	-4.0%
H27	13,900	-3.5%
H28	13,400	-3.6%
H29	13,000	-3.0%
H30	12,700	-2.3%

位置図URL

[https://www.google.com/maps/d/edit?mid=1S7wahF-xol\\_fGKUrm7svVtxzZbaPrCoRS&ll=39.603509%2C140.559754&z=17](https://www.google.com/maps/d/edit?mid=1S7wahF-xol_fGKUrm7svVtxzZbaPrCoRS&ll=39.603509%2C140.559754&z=17)

標準地番号

仙北-3

所在地番

田沢湖生保内字武蔵野105番120

住居表示

店舗・ビル名等

利用現況

住宅、W2

地積

354 m<sup>2</sup>

形状

1:1

接面道路

南5.5m、市道

供給処理施設

水道、下水

駅距離

田沢湖、1.4km

都市計画

(都)、1低専、(50,80)

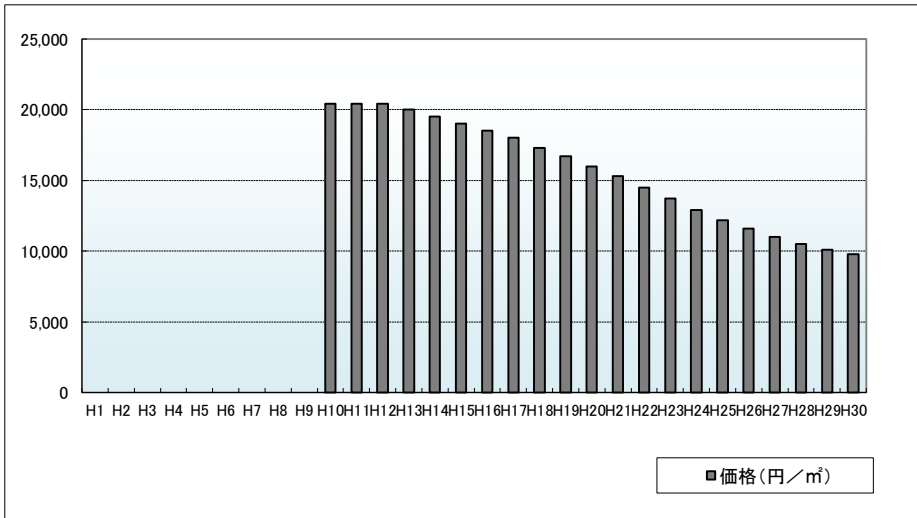
周辺の利用状況

中規模の一般住宅が多い住宅地域

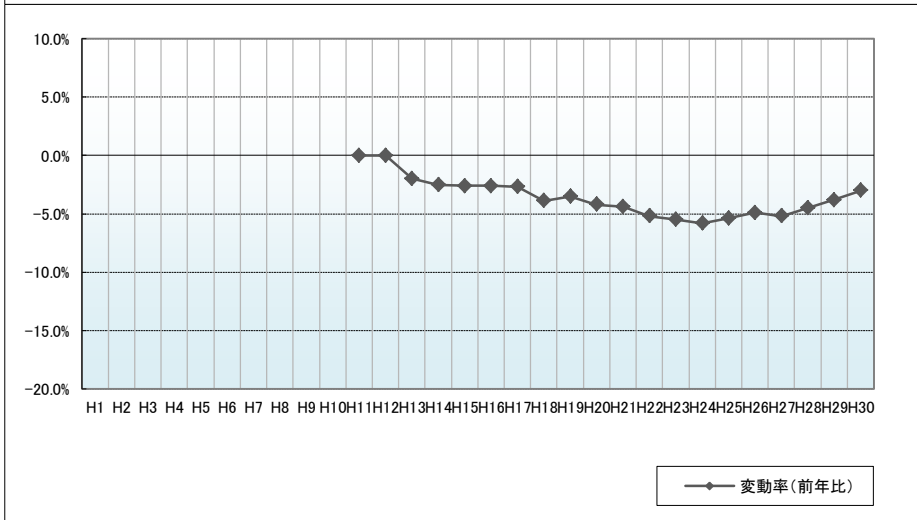
選定時期

平成10年

価格および変動率



年	価格	変動率
H1		
H2		
H3		
H4		
H5		
H6		
H7		
H8		
H9		
H10	20,400	
H11	20,400	0.0%
H12	20,400	0.0%
H13	20,000	-2.0%
H14	19,500	-2.5%
H15	19,000	-2.6%
H16	18,500	-2.6%
H17	18,000	-2.7%
H18	17,300	-3.9%
H19	16,700	-3.5%
H20	16,000	-4.2%
H21	15,300	-4.4%
H22	14,500	-5.2%
H23	13,700	-5.5%
H24	12,900	-5.8%
H25	12,200	-5.4%
H26	11,600	-4.9%
H27	11,000	-5.2%
H28	10,500	-4.5%
H29	10,100	-3.8%
H30	9,800	-3.0%



位置図URL

<https://www.google.com/maps/d/edit?mid=1S7wahF-xol-fGKU7svVtxzZbaPrCoRS&ll=39.703673%2C140.733592&z=17>

標準地番号

仙北5-1

所在地番

角館町中町29番

住居表示

店舗・ビル名等

(小松写真店)

利用現況

店舗兼住宅、W2

地積

221 m<sup>2</sup>

形状

1:6

接面道路

東8m、県道

供給処理施設

水道、下水

駅距離

角館、800m

都市計画

(都)、商業、(80,400)

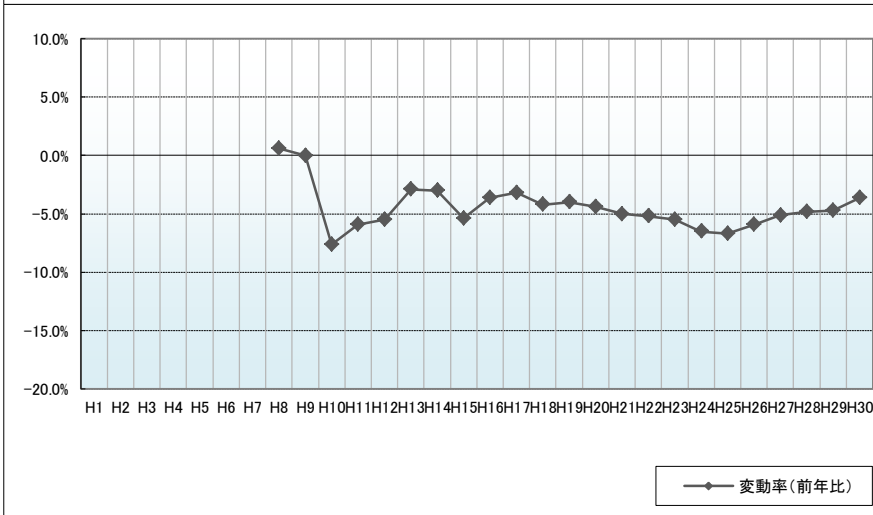
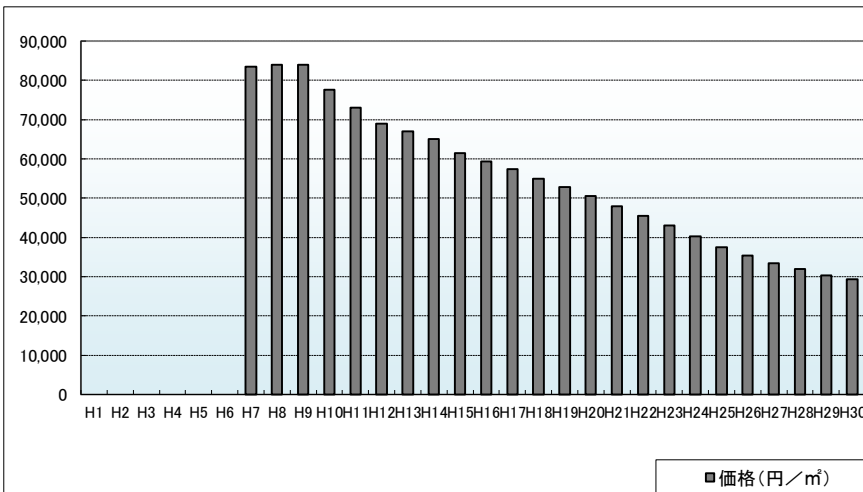
周辺の利用状況

郵便局、銀行、店舗が建ち並ぶ中心的商業地域

選定時期

平成7年

価格および変動率



年	価格	変動率
H1		
H2		
H3		
H4		
H5		
H6		
H7	83,500	
H8	84,000	0.6%
H9	84,000	0.0%
H10	77,600	-7.6%
H11	73,000	-5.9%
H12	69,000	-5.5%
H13	67,000	-2.9%
H14	65,000	-3.0%
H15	61,500	-5.4%
H16	59,300	-3.6%
H17	57,400	-3.2%
H18	55,000	-4.2%
H19	52,800	-4.0%
H20	50,500	-4.4%
H21	48,000	-5.0%
H22	45,500	-5.2%
H23	43,000	-5.5%
H24	40,200	-6.5%
H25	37,500	-6.7%
H26	35,300	-5.9%
H27	33,500	-5.1%
H28	31,900	-4.8%
H29	30,400	-4.7%
H30	29,300	-3.6%

位置図URL

<https://www.google.com/maps/d/edit?mid=1S7wahF-xoLfgKUm7svVtxzZbaPrCoRS&ll=39.594325%2C140.562594&z=17>

標準地番号

仙北5-2

所在地番

田沢湖生保内字街道ノ上5番9

住居表示

店舗・ビル名等

(空店舗)

利用現況

店舗兼住宅、W2

地積

277 m<sup>2</sup>

形状

不整形、1:3

接面道路

西5.5m、市道

供給処理施設

水道、下水

駅距離

田沢湖、250m

都市計画

(都)、近商、(80,200)

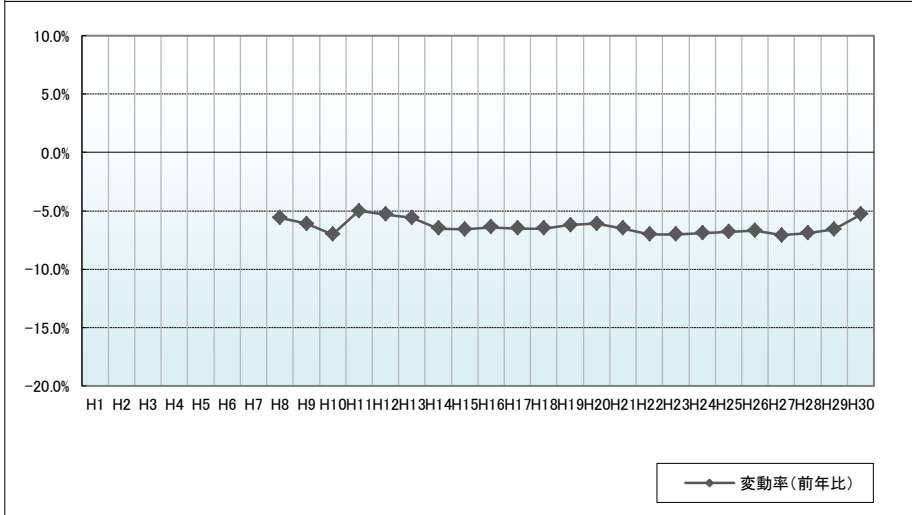
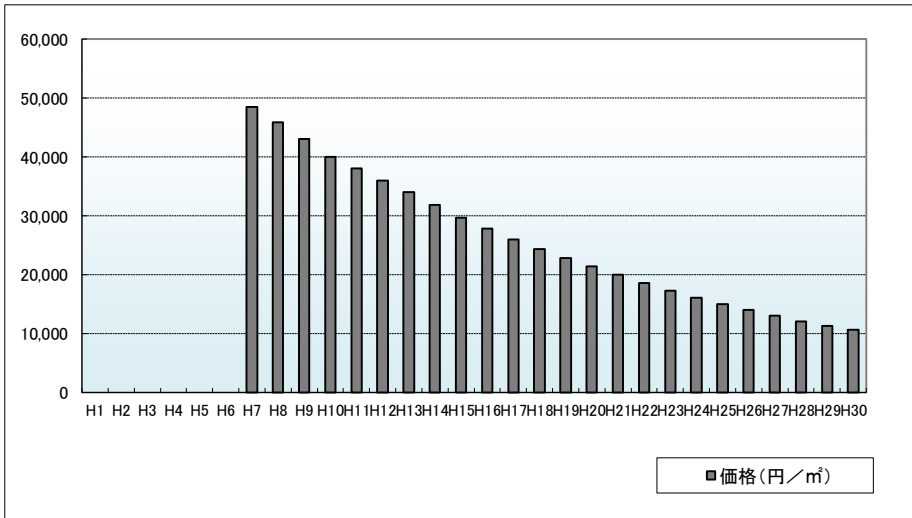
周辺の利用状況

飲食店、小売店舗等が見られる既成商業地域

選定時期

平成7年

価格および変動率



年	価格	変動率
H1		
H2		
H3		
H4		
H5		
H6		
H7	48,500	
H8	45,800	-5.6%
H9	43,000	-6.1%
H10	40,000	-7.0%
H11	38,000	-5.0%
H12	36,000	-5.3%
H13	34,000	-5.6%
H14	31,800	-6.5%
H15	29,700	-6.6%
H16	27,800	-6.4%
H17	26,000	-6.5%
H18	24,300	-6.5%
H19	22,800	-6.2%
H20	21,400	-6.1%
H21	20,000	-6.5%
H22	18,600	-7.0%
H23	17,300	-7.0%
H24	16,100	-6.9%
H25	15,000	-6.8%
H26	14,000	-6.7%
H27	13,000	-7.1%
H28	12,100	-6.9%
H29	11,300	-6.6%
H30	10,700	-5.3%

位置図URL

<https://www.google.com/maps/d/edit?mid=1S7wafF-xoLfgKUm7svVtxzZbaPrCoRS&ll=39.700711%2C140.725261&z=17>