

標準地番号

鹿角-1

所在地番

花輪字八正寺11番14

住居表示

店舗・ビル名等

利用現況

住宅、W1

地積

364 m²

形状

1:1

接面道路

北4.5m、市道

供給処理施設

水道、下水

駅距離

鹿角花輪、450m

都市計画

(都)、2住居、(60,200)

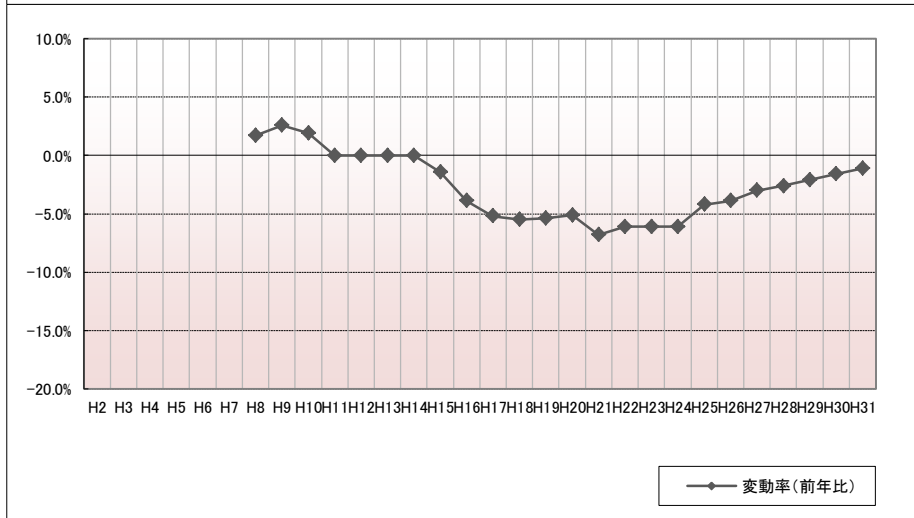
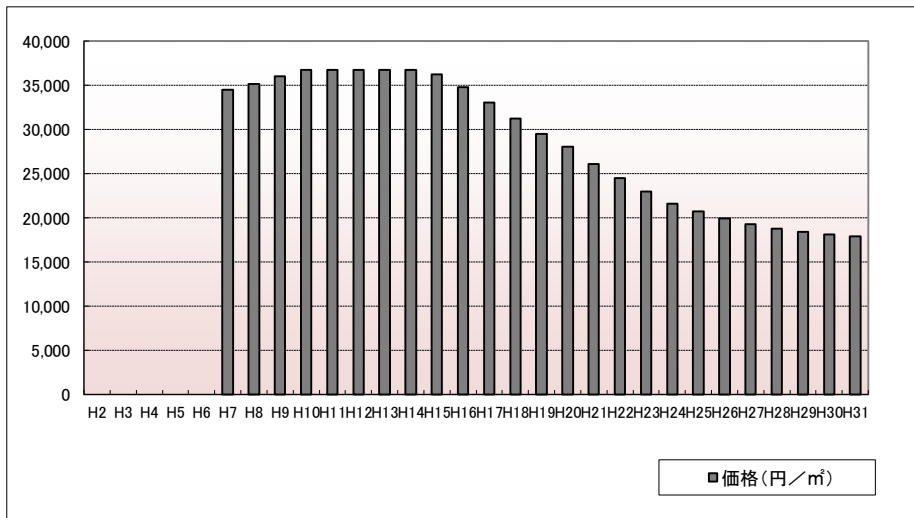
周辺の利用状況

低層の一般住宅等が多い住宅地域

選定期期

平成7年

価格および変動率



| 年 | 価格 | 変動率 |
|-----|--------|-------|
| H2 | | |
| H3 | | |
| H4 | | |
| H5 | | |
| H6 | | |
| H7 | 34,500 | |
| H8 | 35,100 | 1.7% |
| H9 | 36,000 | 2.6% |
| H10 | 36,700 | 1.9% |
| H11 | 36,700 | 0.0% |
| H12 | 36,700 | 0.0% |
| H13 | 36,700 | 0.0% |
| H14 | 36,700 | 0.0% |
| H15 | 36,200 | -1.4% |
| H16 | 34,800 | -3.9% |
| H17 | 33,000 | -5.2% |
| H18 | 31,200 | -5.5% |
| H19 | 29,500 | -5.4% |
| H20 | 28,000 | -5.1% |
| H21 | 26,100 | -6.8% |
| H22 | 24,500 | -6.1% |
| H23 | 23,000 | -6.1% |
| H24 | 21,600 | -6.1% |
| H25 | 20,700 | -4.2% |
| H26 | 19,900 | -3.9% |
| H27 | 19,300 | -3.0% |
| H28 | 18,800 | -2.6% |
| H29 | 18,400 | -2.1% |
| H30 | 18,100 | -1.6% |
| H31 | 17,900 | -1.1% |

位置図URL

<https://www.google.com/maps/d/edit?mid=1TdYK50QPpeal7RAn1MT03IsnXauHgZ2H&ll=40.192668%2C140.787201&z=17>

標準地番号

鹿角-2

所在地番

十和田毛馬内字下小路64番12

住居表示

店舗・ビル名等

利用現況

住宅、W2

地積

356 m²

形状

1:1

接面道路

東6m、市道

供給処理施設

水道

駅距離

十和田南、2.5km

都市計画

(都)、1低専、(50,80)

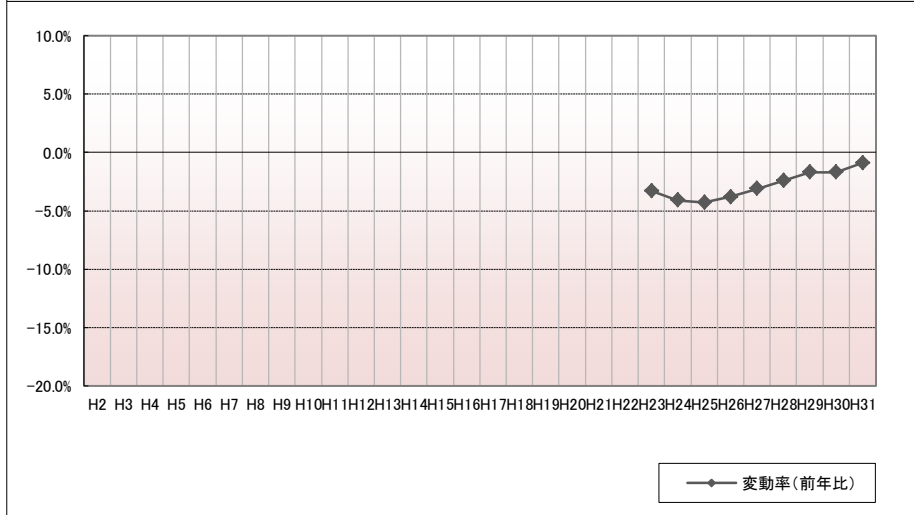
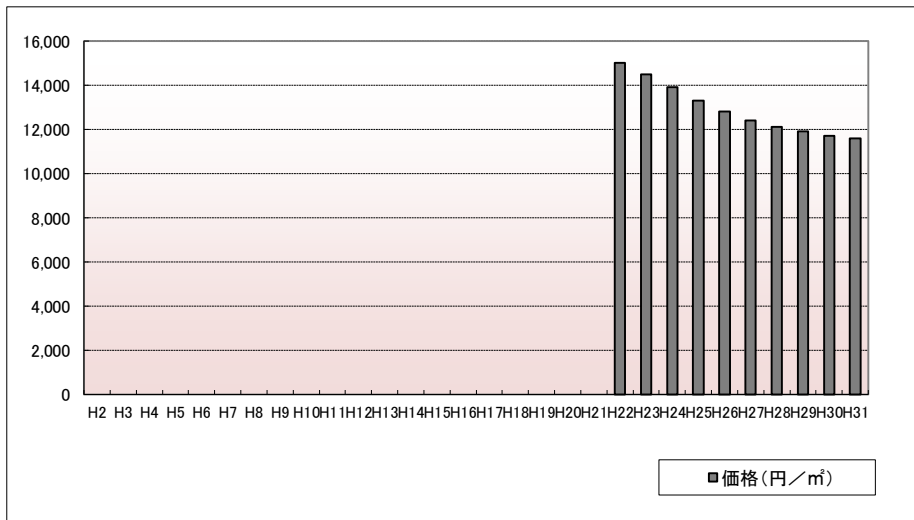
周辺の利用状況

一般住宅に農地が混在する区画整理済の住宅地域

選定時期

平成22年

価格および変動率



| 年 | 価格 | 変動率 |
|-----|--------|-------|
| H2 | | |
| H3 | | |
| H4 | | |
| H5 | | |
| H6 | | |
| H7 | | |
| H8 | | |
| H9 | | |
| H10 | | |
| H11 | | |
| H12 | | |
| H13 | | |
| H14 | | |
| H15 | | |
| H16 | | |
| H17 | | |
| H18 | | |
| H19 | | |
| H20 | | |
| H21 | | |
| H22 | 15,000 | |
| H23 | 14,500 | -3.3% |
| H24 | 13,900 | -4.1% |
| H25 | 13,300 | -4.3% |
| H26 | 12,800 | -3.8% |
| H27 | 12,400 | -3.1% |
| H28 | 12,100 | -2.4% |
| H29 | 11,900 | -1.7% |
| H30 | 11,700 | -1.7% |
| H31 | 11,600 | -0.9% |

位置図URL

<https://www.google.com/maps/d/edit?mid=1TdYK50QPpeal7RAn1MT03IsnXauHgGZH&ll=40.275039%2C140.76733&z=17>

標準地番号

鹿角-3

所在地番

花輪字合ノ野189番1

住居表示

店舗・ビル名等

利用現況

住宅、W1

地積

432 m²

形状

1:2

接面道路

北東4m、市道

供給処理施設

水道、下水

駅距離

鹿角花輪、2.3km

都市計画

(都)、1低専、(50,80)

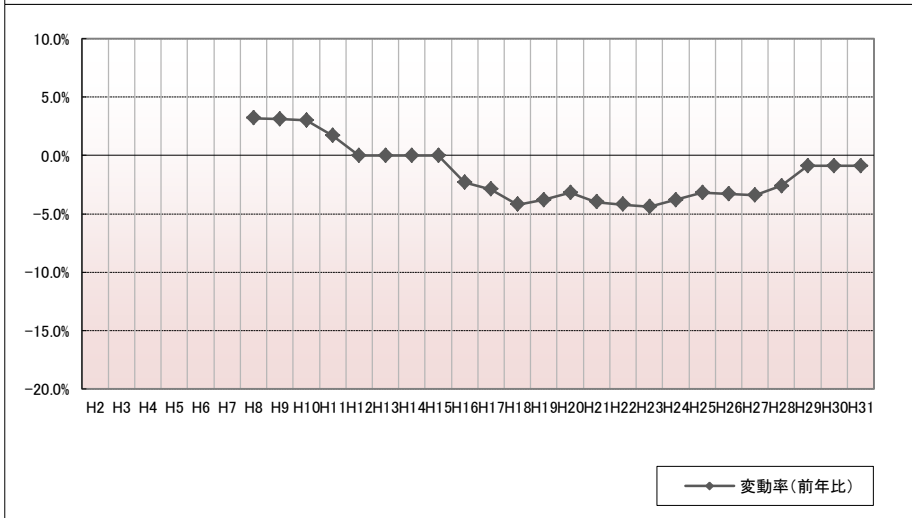
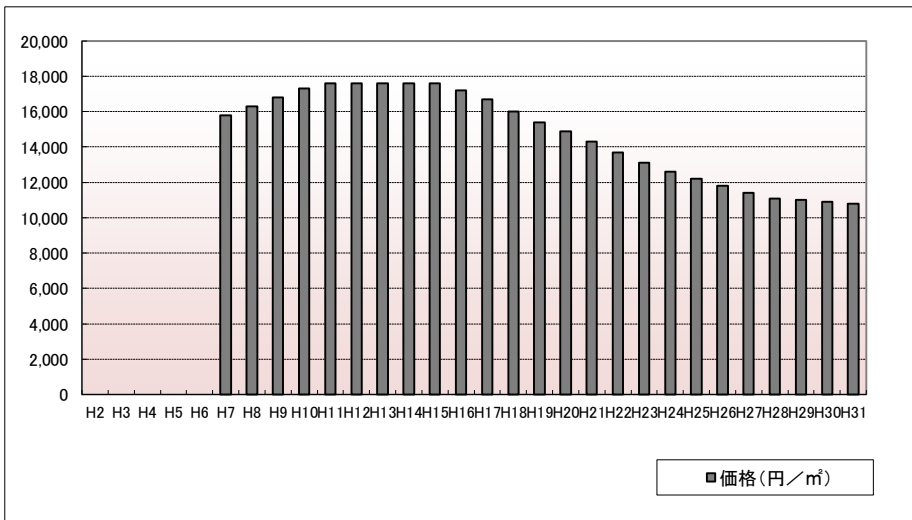
周辺の利用状況

一般住宅の中に空地等も混在する住宅地域

選定期期

平成7年

価格および変動率



| 年 | 価格 | 変動率 |
|-----|--------|-------|
| H2 | | |
| H3 | | |
| H4 | | |
| H5 | | |
| H6 | | |
| H7 | 15,800 | |
| H8 | 16,300 | 3.2% |
| H9 | 16,800 | 3.1% |
| H10 | 17,300 | 3.0% |
| H11 | 17,600 | 1.7% |
| H12 | 17,600 | 0.0% |
| H13 | 17,600 | 0.0% |
| H14 | 17,600 | 0.0% |
| H15 | 17,600 | 0.0% |
| H16 | 17,200 | -2.3% |
| H17 | 16,700 | -2.9% |
| H18 | 16,000 | -4.2% |
| H19 | 15,400 | -3.8% |
| H20 | 14,900 | -3.2% |
| H21 | 14,300 | -4.0% |
| H22 | 13,700 | -4.2% |
| H23 | 13,100 | -4.4% |
| H24 | 12,600 | -3.8% |
| H25 | 12,200 | -3.2% |
| H26 | 11,800 | -3.3% |
| H27 | 11,400 | -3.4% |
| H28 | 11,100 | -2.6% |
| H29 | 11,000 | -0.9% |
| H30 | 10,900 | -0.9% |
| H31 | 10,800 | -0.9% |

位置図URL

<https://www.google.com/maps/d/edit?mid=1TdYK50QPpeal7RAn1MT03IsnXauHrGZH&ll=40.203336%2C140.797186&z=17>

標準地番号

鹿角-4

所在地番

花輪字高屋51番

住居表示

店舗・ビル名等

利用現況

住宅、W2

地積

920 m²

形状

1:1.5

接面道路

西5m、市道

供給処理施設

水道

駅距離

柴平、1.6km

都市計画

(都)、(70,200)

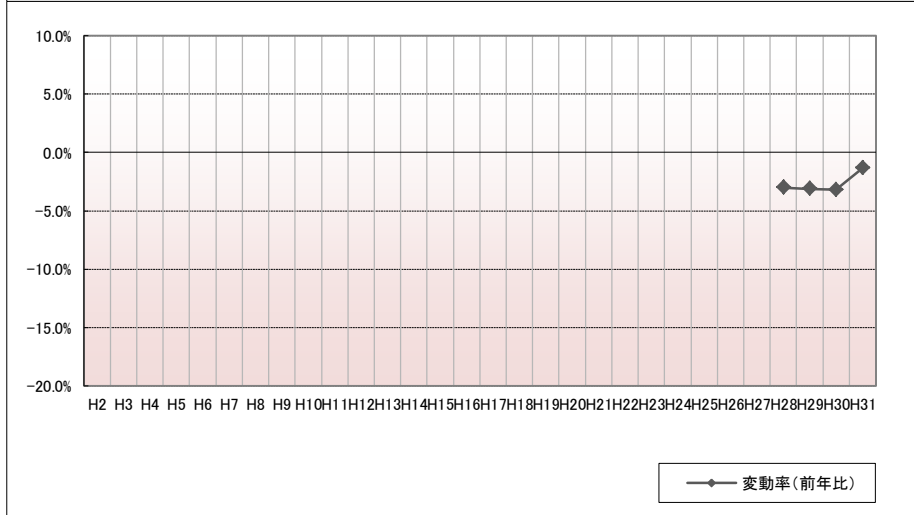
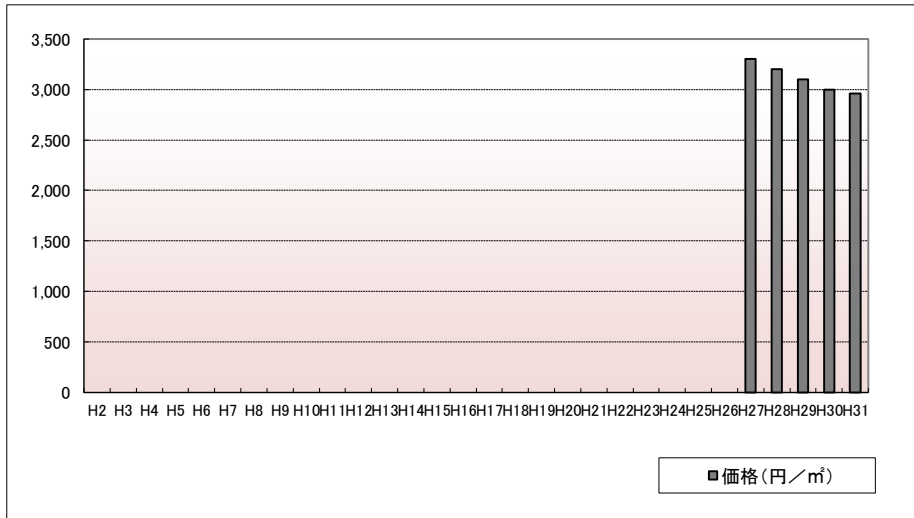
周辺の利用状況

農家住宅に一般住宅等が混在する住宅地域

選定期期

平成27年

価格および変動率



| 年 | 価格 | 変動率 |
|-----|-------|-------|
| H2 | | |
| H3 | | |
| H4 | | |
| H5 | | |
| H6 | | |
| H7 | | |
| H8 | | |
| H9 | | |
| H10 | | |
| H11 | | |
| H12 | | |
| H13 | | |
| H14 | | |
| H15 | | |
| H16 | | |
| H17 | | |
| H18 | | |
| H19 | | |
| H20 | | |
| H21 | | |
| H22 | | |
| H23 | | |
| H24 | | |
| H25 | | |
| H26 | | |
| H27 | 3,300 | |
| H28 | 3,200 | -3.0% |
| H29 | 3,100 | -3.1% |
| H30 | 3,000 | -3.2% |
| H31 | 2,960 | -1.3% |

位置図URL

<https://www.google.com/maps/d/edit?mid=1TdYK50QPpeal7RAn1MT03IsnXauHrGZH&ll=40.235385%2C140.773092&z=17>

標準地番号

鹿角5-1

所在地番

花輪字中花輪10番

住居表示

店舗・ビル名等

(田代煎餅店)

利用現況

店舗兼住宅、S3

地積

317 m²

形状

1:3.5

接面道路

東16m、県道

供給処理施設

水道、下水

駅距離

鹿角花輪、450m

都市計画

(都)、商業、(80,400)、準防

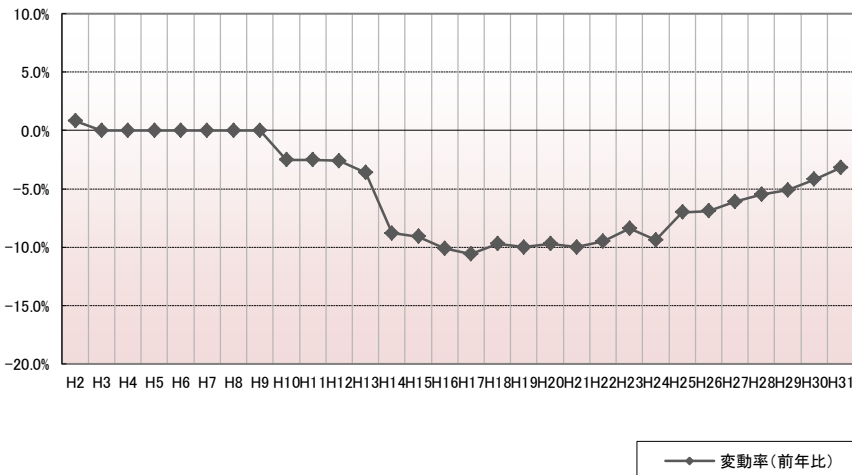
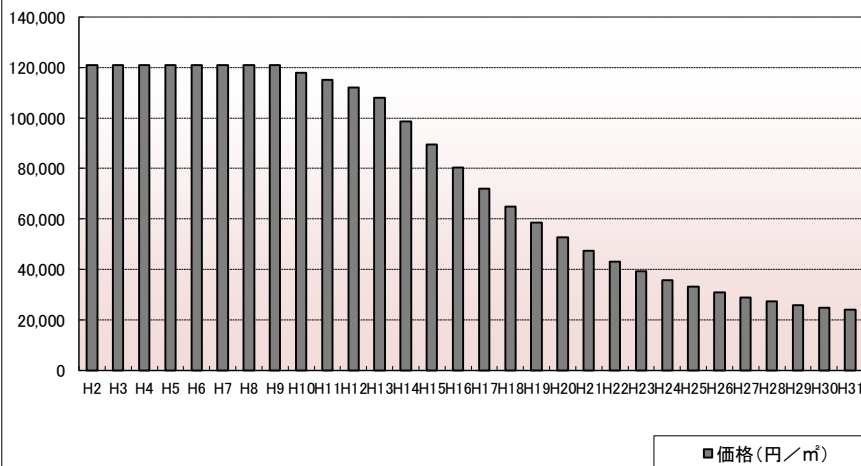
周辺の利用状況

低層店舗、銀行等が建ち並ぶ商業地域

選定期期

平成1年

価格および変動率



| 年 | 価格 | 変動率 |
|-----|---------|--------|
| H2 | 121,000 | 0.8% |
| H3 | 121,000 | 0.0% |
| H4 | 121,000 | 0.0% |
| H5 | 121,000 | 0.0% |
| H6 | 121,000 | 0.0% |
| H7 | 121,000 | 0.0% |
| H8 | 121,000 | 0.0% |
| H9 | 121,000 | 0.0% |
| H10 | 118,000 | -2.5% |
| H11 | 115,000 | -2.5% |
| H12 | 112,000 | -2.6% |
| H13 | 108,000 | -3.6% |
| H14 | 98,500 | -8.8% |
| H15 | 89,500 | -9.1% |
| H16 | 80,500 | -10.1% |
| H17 | 72,000 | -10.6% |
| H18 | 65,000 | -9.7% |
| H19 | 58,500 | -10.0% |
| H20 | 52,800 | -9.7% |
| H21 | 47,500 | -10.0% |
| H22 | 43,000 | -9.5% |
| H23 | 39,400 | -8.4% |
| H24 | 35,700 | -9.4% |
| H25 | 33,200 | -7.0% |
| H26 | 30,900 | -6.9% |
| H27 | 29,000 | -6.1% |
| H28 | 27,400 | -5.5% |
| H29 | 26,000 | -5.1% |
| H30 | 24,900 | -4.2% |
| H31 | 24,100 | -3.2% |

位置図URL

<https://www.google.com/maps/d/edit?mid=1TdYK50QPpeal7RAn1MT03IsnXauHrGZH&ll=40.189912%2C140.78975&z=17>

標準地番号

鹿角5-2

所在地番

十和田大湯字上ノ湯28番20

住居表示

店舗・ビル名等

(カメイ(株)鹿角営業所)

利用現況

店舗兼住宅、W2

地積

578 m²

形状

台形、1:1.5

接面道路

北11m、国道

供給処理施設

水道、下水

駅距離

十和田南、7.8km

都市計画

(都)、商業、(80,400)

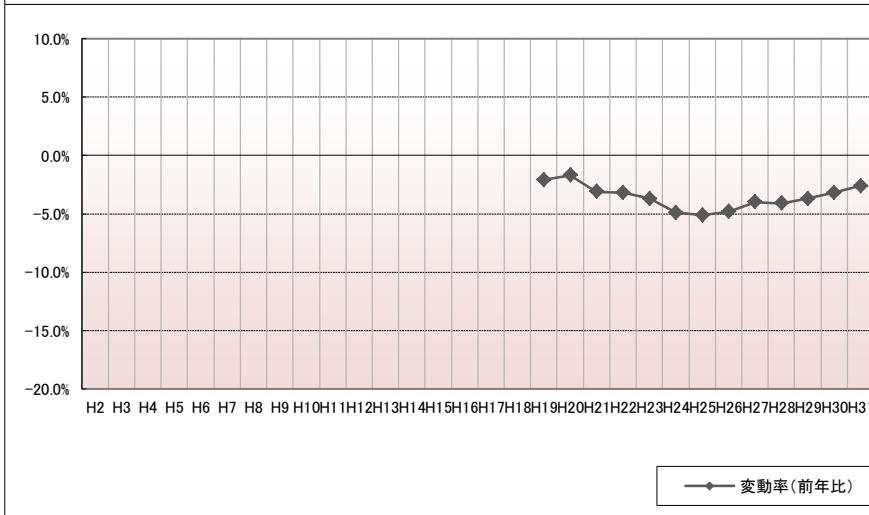
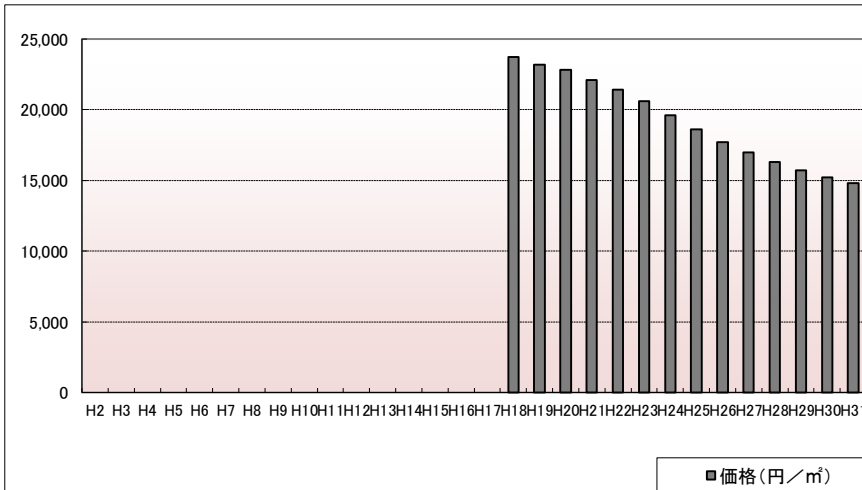
周辺の利用状況

小売店舗、旅館等が混在する国道沿いの商業地域

選定期期

平成18年

価格および変動率



| 年 | 価格 | 変動率 |
|-----|--------|-------|
| H2 | | |
| H3 | | |
| H4 | | |
| H5 | | |
| H6 | | |
| H7 | | |
| H8 | | |
| H9 | | |
| H10 | | |
| H11 | | |
| H12 | | |
| H13 | | |
| H14 | | |
| H15 | | |
| H16 | | |
| H17 | | |
| H18 | 23,700 | |
| H19 | 23,200 | -2.1% |
| H20 | 22,800 | -1.7% |
| H21 | 22,100 | -3.1% |
| H22 | 21,400 | -3.2% |
| H23 | 20,600 | -3.7% |
| H24 | 19,600 | -4.9% |
| H25 | 18,600 | -5.1% |
| H26 | 17,700 | -4.8% |
| H27 | 17,000 | -4.0% |
| H28 | 16,300 | -4.1% |
| H29 | 15,700 | -3.7% |
| H30 | 15,200 | -3.2% |
| H31 | 14,800 | -2.6% |

位置図URL

<https://www.google.com/maps/d/edit?mid=1TdYK50QPpeal7RA1MT03IsnXauHgGZH&ll=40.294971%2C140.830919&z=17>