

標準地番号

仙北-1

所在地番

角館町上菅沢332番8

住居表示

店舗・ビル名等

利用現況

住宅、W2

地積

188 m²

形状

1:2

接面道路

南東3.8m、市道、背面道

供給処理施設

水道、下水

駅距離

角館、800m

都市計画

(都)、2住居、(60,200)

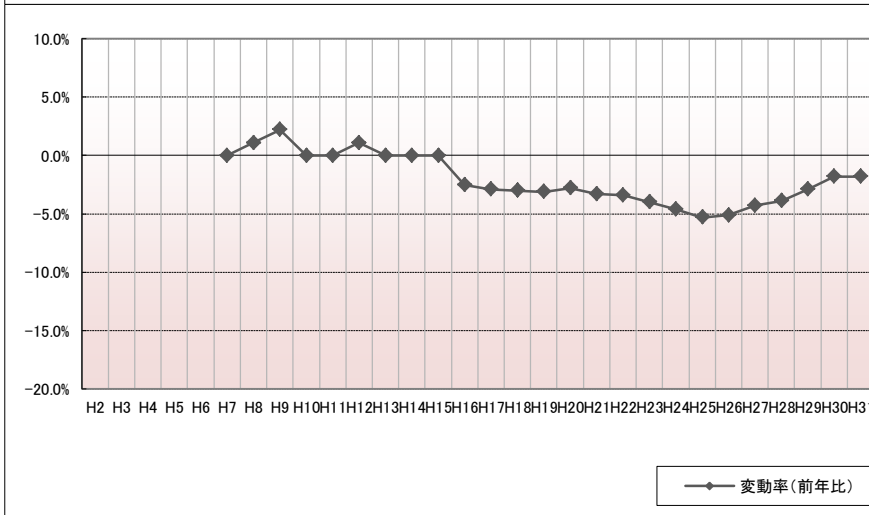
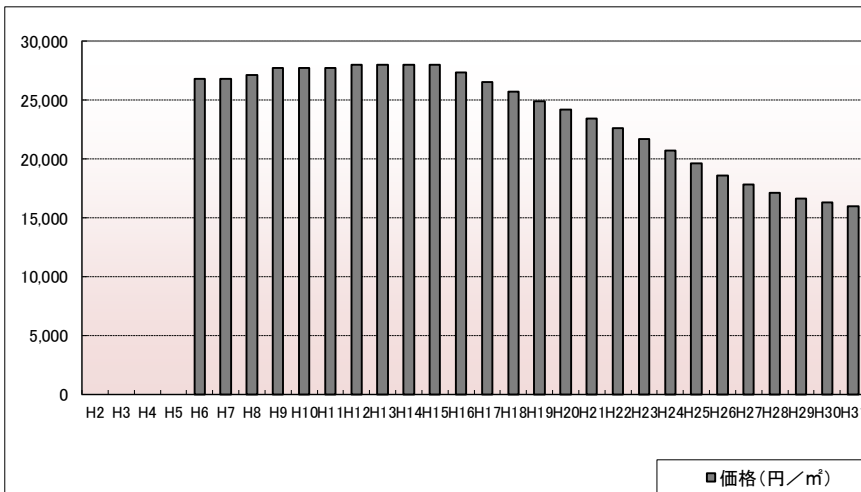
周辺の利用状況

駅、スーパー等に近い利便性の良い住宅地域

選定期期

平成6年

価格および変動率



年	価格	変動率
H2		
H3		
H4		
H5		
H6	26,800	
H7	26,800	0.0%
H8	27,100	1.1%
H9	27,700	2.2%
H10	27,700	0.0%
H11	27,700	0.0%
H12	28,000	1.1%
H13	28,000	0.0%
H14	28,000	0.0%
H15	28,000	0.0%
H16	27,300	-2.5%
H17	26,500	-2.9%
H18	25,700	-3.0%
H19	24,900	-3.1%
H20	24,200	-2.8%
H21	23,400	-3.3%
H22	22,600	-3.4%
H23	21,700	-4.0%
H24	20,700	-4.6%
H25	19,600	-5.3%
H26	18,600	-5.1%
H27	17,800	-4.3%
H28	17,100	-3.9%
H29	16,600	-2.9%
H30	16,300	-1.8%
H31	16,000	-1.8%

位置図URL

<https://www.google.com/maps/d/edit?mid=1TdYK50QPpeal7RAn1MT03IsnXauHrGZH&ll=39.59372%2C140.573282&z=17>

標準地番号

仙北-2

所在地番

角館町川原町84番3

住居表示

店舗・ビル名等

利用現況

住宅、W2

地積

142 m²

形状

1:1

接面道路

西6.3m、市道

供給処理施設

水道、下水

駅距離

角館、2km

都市計画

(都)、1住居、(60,200)

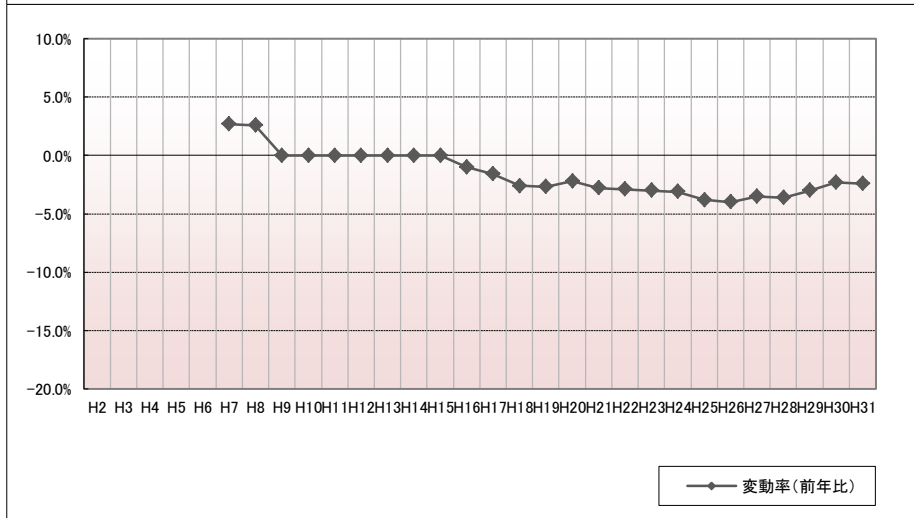
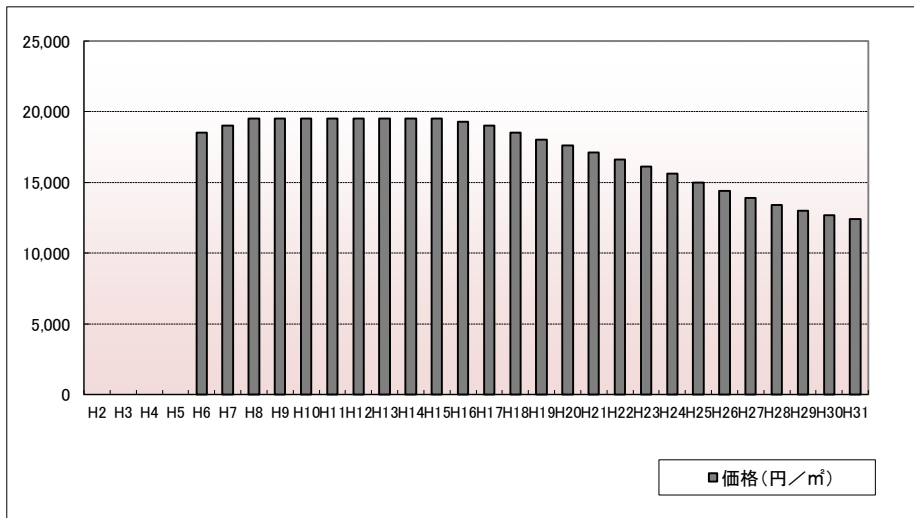
周辺の利用状況

中規模の一般住宅が見られる住宅地域

選定期期

平成6年

価格および変動率



年	価格	変動率
H2		
H3		
H4		
H5		
H6	18,500	
H7	19,000	2.7%
H8	19,500	2.6%
H9	19,500	0.0%
H10	19,500	0.0%
H11	19,500	0.0%
H12	19,500	0.0%
H13	19,500	0.0%
H14	19,500	0.0%
H15	19,500	0.0%
H16	19,300	-1.0%
H17	19,000	-1.6%
H18	18,500	-2.6%
H19	18,000	-2.7%
H20	17,600	-2.2%
H21	17,100	-2.8%
H22	16,600	-2.9%
H23	16,100	-3.0%
H24	15,600	-3.1%
H25	15,000	-3.8%
H26	14,400	-4.0%
H27	13,900	-3.5%
H28	13,400	-3.6%
H29	13,000	-3.0%
H30	12,700	-2.3%
H31	12,400	-2.4%

位置図URL

<https://www.google.com/maps/d/edit?mid=1TdYK50QPpeal7RAn1MT03IsnXauHrGZH&ll=39.603509%2C140.559754&z=17>

標準地番号

仙北-3

所在地番

田沢湖生保内字武蔵野105番120

住居表示

店舗・ビル名等

利用現況

住宅、W2

地積

354 m²

形状

1:1

接面道路

南5.5m、市道

供給処理施設

水道、下水

駅距離

田沢湖、1.4km

都市計画

(都)、1低専、(50,80)

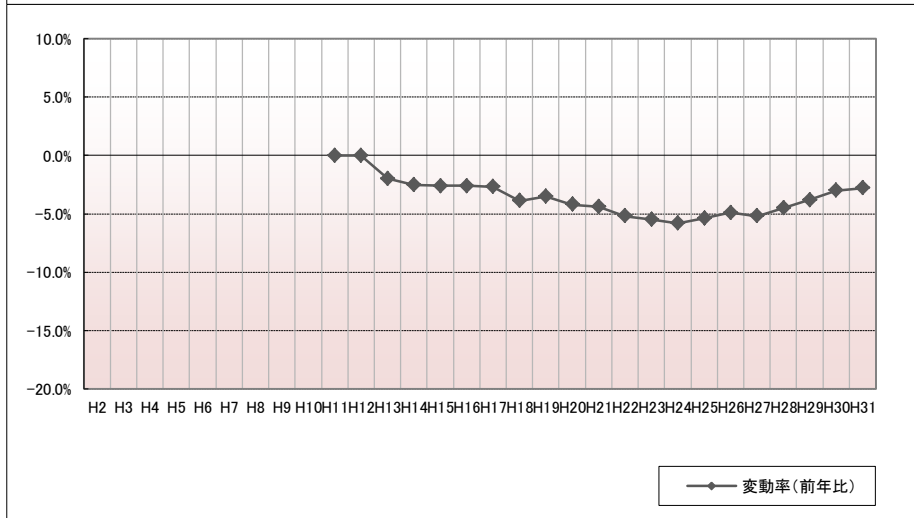
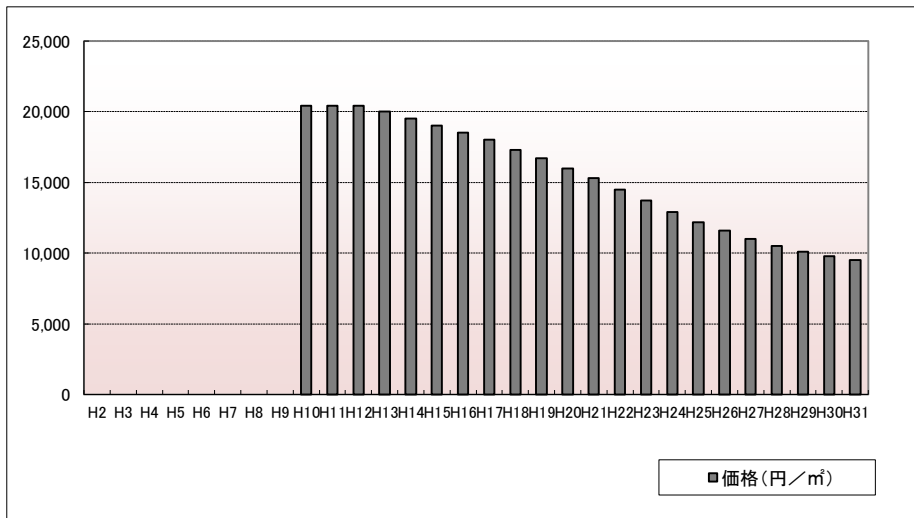
周辺の利用状況

中規模の一般住宅が多い住宅地域

選定時期

平成10年

価格および変動率



年	価格	変動率
H2		
H3		
H4		
H5		
H6		
H7		
H8		
H9		
H10	20,400	
H11	20,400	0.0%
H12	20,400	0.0%
H13	20,000	-2.0%
H14	19,500	-2.5%
H15	19,000	-2.6%
H16	18,500	-2.6%
H17	18,000	-2.7%
H18	17,300	-3.9%
H19	16,700	-3.5%
H20	16,000	-4.2%
H21	15,300	-4.4%
H22	14,500	-5.2%
H23	13,700	-5.5%
H24	12,900	-5.8%
H25	12,200	-5.4%
H26	11,600	-4.9%
H27	11,000	-5.2%
H28	10,500	-4.5%
H29	10,100	-3.8%
H30	9,800	-3.0%
H31	9,530	-2.8%

位置図URL

<https://www.google.com/maps/d/edit?mid=1TdYK50QPpeal7RAn1MT03IsnXauHrGZH&ll=39.703673%2C140.733592&z=17>

標準地番号

仙北5-1

所在地番

角館町中町29番

住居表示

店舗・ビル名等

(小松写真店)

利用現況

店舗兼住宅、W2

地積

221 m²

形状

1:6

接面道路

東8m、県道

供給処理施設

水道、下水

駅距離

角館、800m

都市計画

(都)、商業、(80,400)

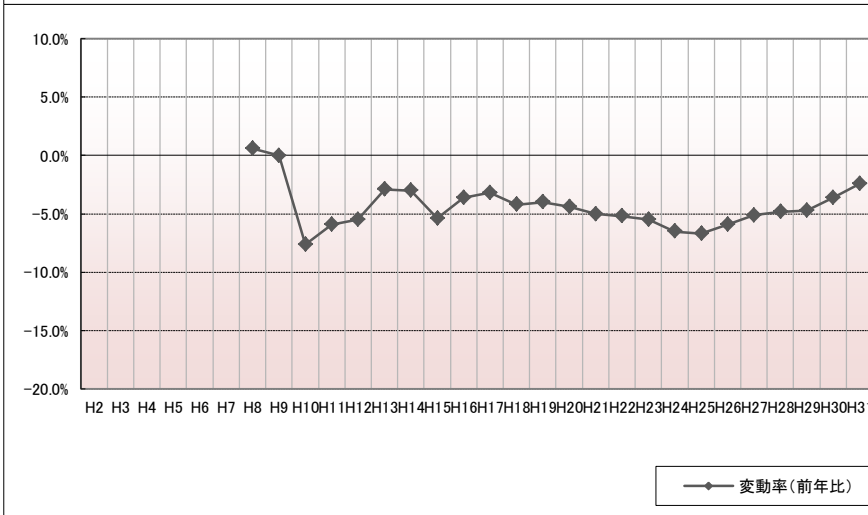
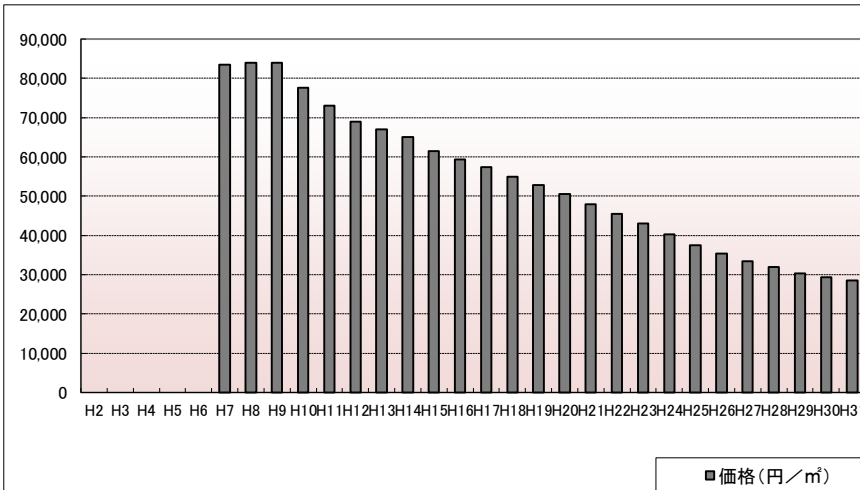
周辺の利用状況

郵便局、銀行、店舗が建ち並ぶ中心的商業地域

選定時期

平成7年

価格および変動率



年	価格	変動率
H2		
H3		
H4		
H5		
H6		
H7	83,500	
H8	84,000	0.6%
H9	84,000	0.0%
H10	77,600	-7.6%
H11	73,000	-5.9%
H12	69,000	-5.5%
H13	67,000	-2.9%
H14	65,000	-3.0%
H15	61,500	-5.4%
H16	59,300	-3.6%
H17	57,400	-3.2%
H18	55,000	-4.2%
H19	52,800	-4.0%
H20	50,500	-4.4%
H21	48,000	-5.0%
H22	45,500	-5.2%
H23	43,000	-5.5%
H24	40,200	-6.5%
H25	37,500	-6.7%
H26	35,300	-5.9%
H27	33,500	-5.1%
H28	31,900	-4.8%
H29	30,400	-4.7%
H30	29,300	-3.6%
H31	28,600	-2.4%

位置図URL

<https://www.google.com/maps/d/edit?mid=1TdYK50QPpeal7RAn1MT03IsnXauHrGZH&ll=39.594325%2C140.562594&z=17>

標準地番号

仙北5-2

所在地番

田沢湖生保内字街道ノ上3番2

住居表示

店舗・ビル名等

(松月旅館)

利用現況

旅館、W2

地積

347 m²

形状

1:2.5

接面道路

西5m、市道

供給処理施設

水道、下水

駅距離

田沢湖、300m

都市計画

(都)、近商、(80,200)

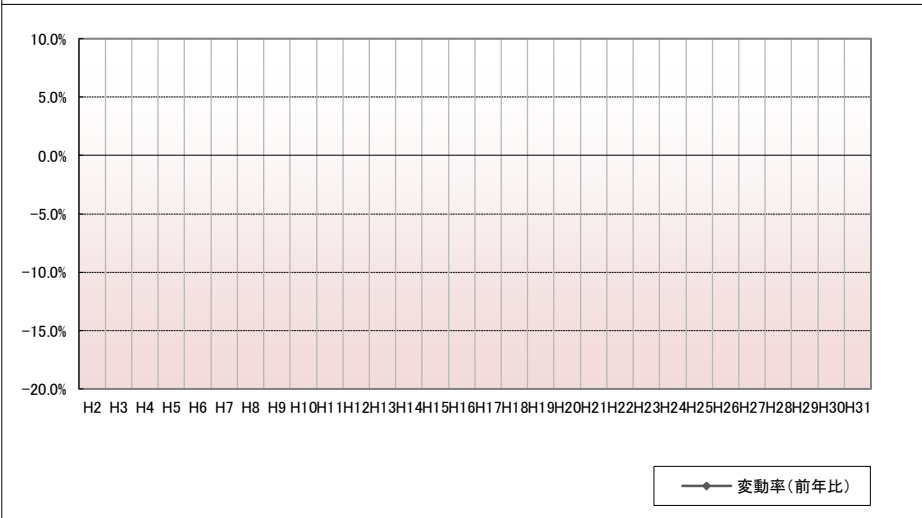
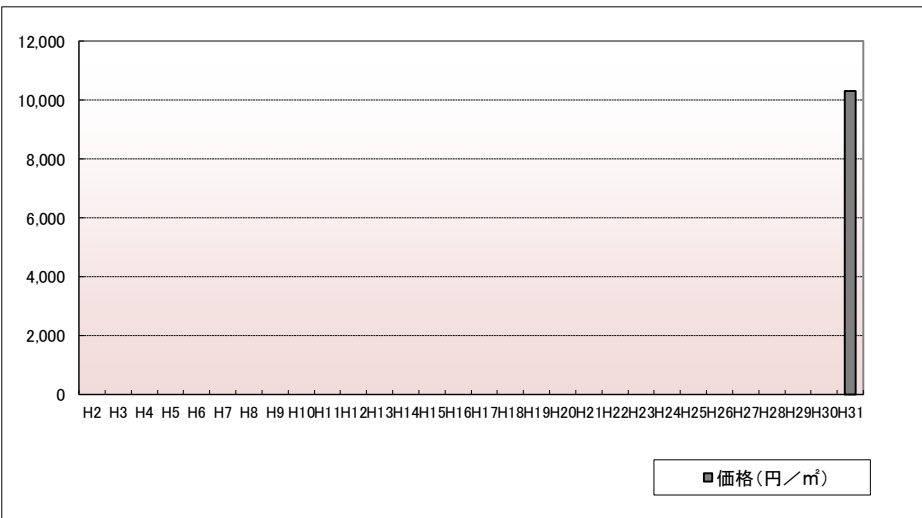
周辺の利用状況

飲食店、小売店舗等が見られる既成商業地域

選定期期

平成31年

価格および変動率



年	価格	変動率
H2		
H3		
H4		
H5		
H6		
H7		
H8		
H9		
H10		
H11		
H12		
H13		
H14		
H15		
H16		
H17		
H18		
H19		
H20		
H21		
H22		
H23		
H24		
H25		
H26		
H27		
H28		
H29		
H30		
H31	10,300	

位置図URL

<https://www.google.com/maps/d/edit?mid=1TdYK50QPpeal7RAn1MT03IsnXauHgGZH&ll=39.700172%2C140.725563&z=17>