

基準地番号

五城目(県)-1

所在地番

東磯ノ目2丁目5番2

住居表示

店舗・ビル名等

利用現況

住宅、W2

地積

398 m²

形状

1:1.2

接面道路

東8m、町道

供給処理施設

水道、下水

駅距離

八郎潟、4km

都市計画

(都)、1住居、(60,200)

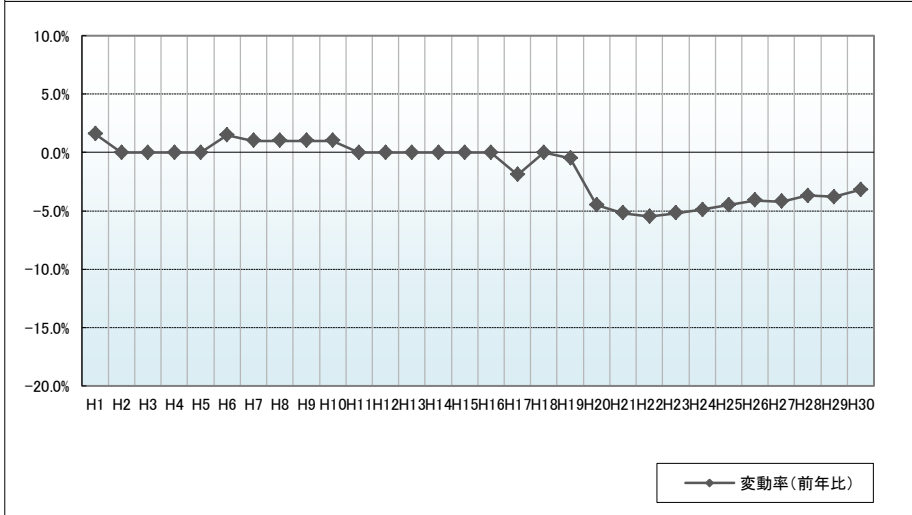
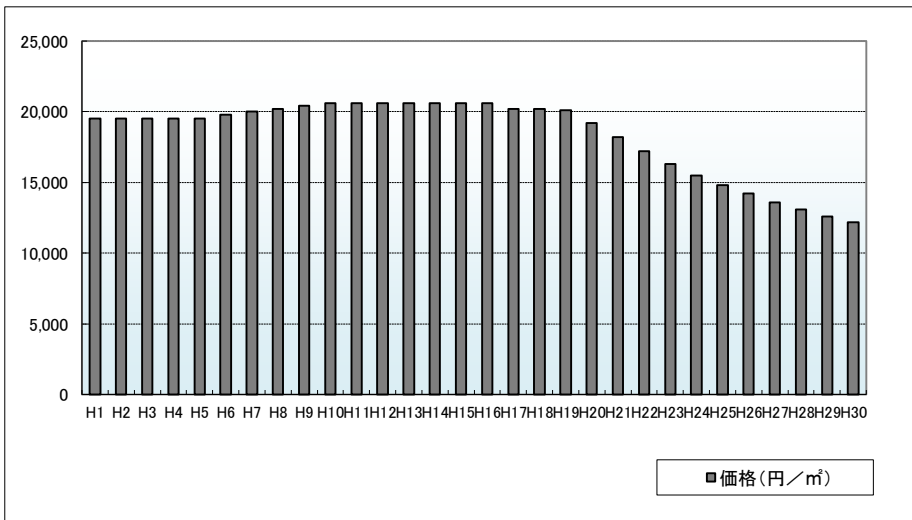
周辺の利用状況

中規模の一般住宅の中に空地も見られる住宅地域

選定時期

昭和57年

価格および変動率



年	価格	変動率
H1	19,500	1.6%
H2	19,500	0.0%
H3	19,500	0.0%
H4	19,500	0.0%
H5	19,500	0.0%
H6	19,800	1.5%
H7	20,000	1.0%
H8	20,200	1.0%
H9	20,400	1.0%
H10	20,600	1.0%
H11	20,600	0.0%
H12	20,600	0.0%
H13	20,600	0.0%
H14	20,600	0.0%
H15	20,600	0.0%
H16	20,600	0.0%
H17	20,200	-1.9%
H18	20,200	0.0%
H19	20,100	-0.5%
H20	19,200	-4.5%
H21	18,200	-5.2%
H22	17,200	-5.5%
H23	16,300	-5.2%
H24	15,500	-4.9%
H25	14,800	-4.5%
H26	14,200	-4.1%
H27	13,600	-4.2%
H28	13,100	-3.7%
H29	12,600	-3.8%
H30	12,200	-3.2%

位置図URL

<https://www.google.com/maps/d/edit?mid=1TdYK50QPpeal7RAn1MT03IsnXauHgGZH&ll=39.94203%2C140.114156&z=17>

基準地番号

五城目(県)-2

所在地番

大川大川字下川原36番20

住居表示

店舗・ビル名等

利用現況

住宅、W2

地積

382 m²

形状

1:1.5

接面道路

北東6m、町道

供給処理施設

水道、下水

駅距離

八郎潟、1.4km

都市計画

「都計外」

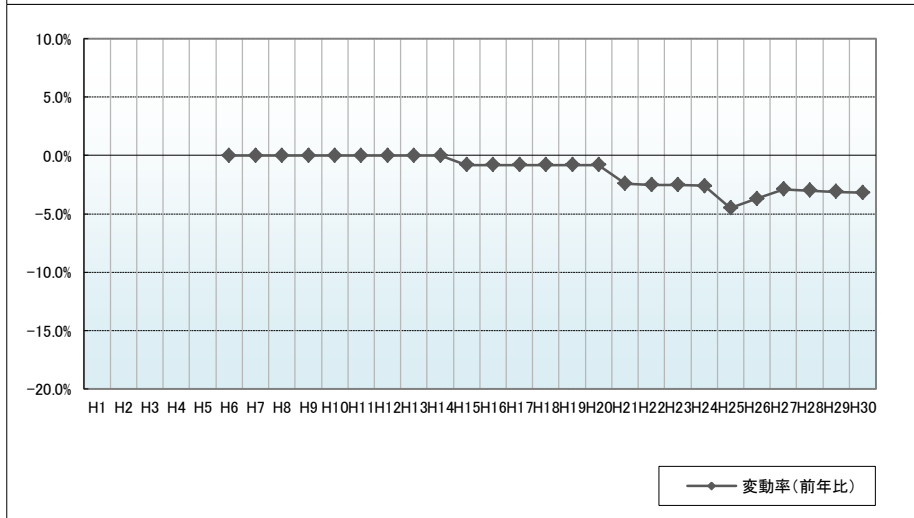
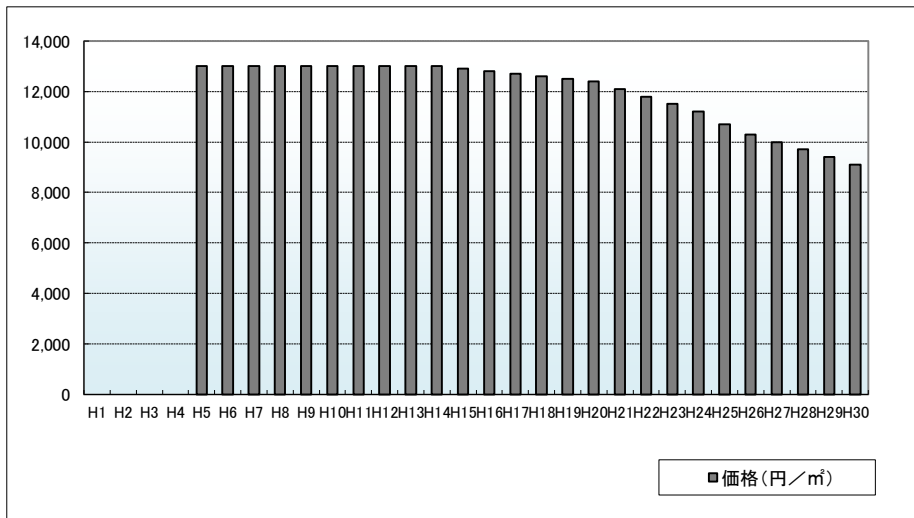
周辺の利用状況

一般住宅の中に空地も見られる住宅地域

選定時期

平成5年

価格および変動率



年	価格	変動率
H1		
H2		
H3		
H4		
H5	13,000	
H6	13,000	0.0%
H7	13,000	0.0%
H8	13,000	0.0%
H9	13,000	0.0%
H10	13,000	0.0%
H11	13,000	0.0%
H12	13,000	0.0%
H13	13,000	0.0%
H14	13,000	0.0%
H15	12,900	-0.8%
H16	12,800	-0.8%
H17	12,700	-0.8%
H18	12,600	-0.8%
H19	12,500	-0.8%
H20	12,400	-0.8%
H21	12,100	-2.4%
H22	11,800	-2.5%
H23	11,500	-2.5%
H24	11,200	-2.6%
H25	10,700	-4.5%
H26	10,300	-3.7%
H27	10,000	-2.9%
H28	9,700	-3.0%
H29	9,400	-3.1%
H30	9,100	-3.2%

位置図URL

<https://www.google.com/maps/d/edit?mid=1TdYK50QPpeal7RAn1MT03IsnXauHgGZH&ll=39.937751%2C140.073602&z=17>

基準地番号

五城目(県)-3

所在地番

富津内下山内字奈良崎47番11

住居表示

店舗・ビル名等

利用現況

住宅、W1

地積

500 m²

形状

台形、1:2

接面道路

南東11m、町道

供給処理施設

水道、下水

駅距離

八郎潟、5.5km

都市計画

(都)、1低専、(50,80)

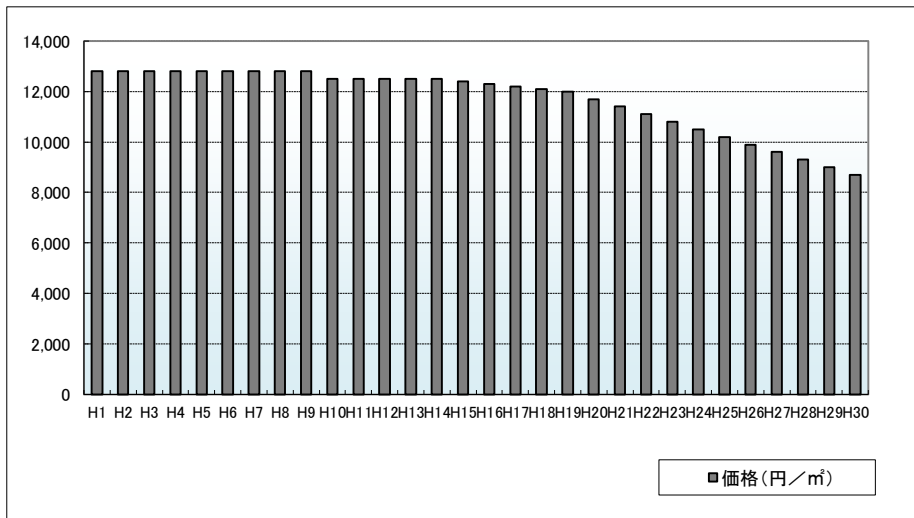
周辺の利用状況

中規模の一般住宅が多い住宅地域

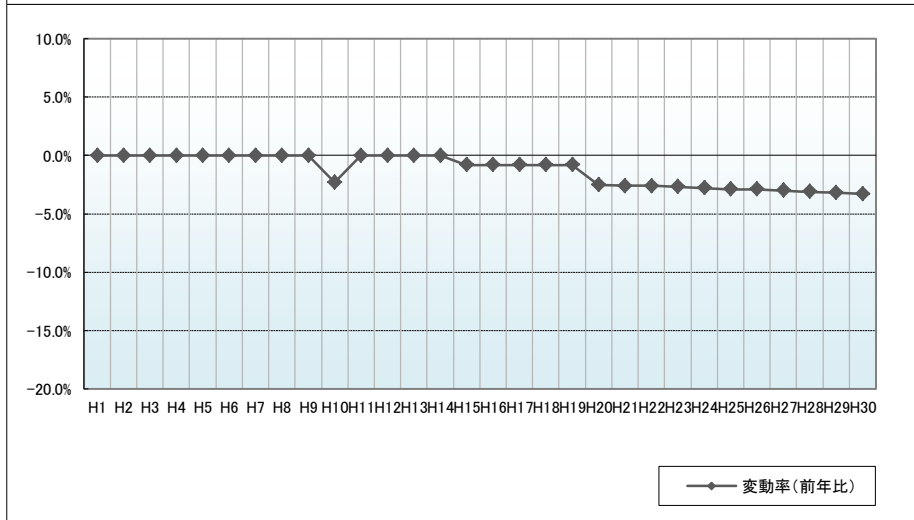
選定時期

昭和58年

価格および変動率



年	価格	変動率
H1	12,800	0.0%
H2	12,800	0.0%
H3	12,800	0.0%
H4	12,800	0.0%
H5	12,800	0.0%
H6	12,800	0.0%
H7	12,800	0.0%
H8	12,800	0.0%
H9	12,800	0.0%
H10	12,500	-2.3%
H11	12,500	0.0%
H12	12,500	0.0%
H13	12,500	0.0%
H14	12,500	0.0%
H15	12,400	-0.8%
H16	12,300	-0.8%
H17	12,200	-0.8%
H18	12,100	-0.8%
H19	12,000	-0.8%
H20	11,700	-2.5%
H21	11,400	-2.6%
H22	11,100	-2.6%
H23	10,800	-2.7%
H24	10,500	-2.8%
H25	10,200	-2.9%
H26	9,900	-2.9%
H27	9,600	-3.0%
H28	9,300	-3.1%
H29	9,000	-3.2%
H30	8,700	-3.3%



位置図URL

<https://www.google.com/maps/d/edit?mid=1TdYK50QPpeal7RAn1MT03IsnXauHgGZH&ll=39.944739%2C140.132187&z=17>

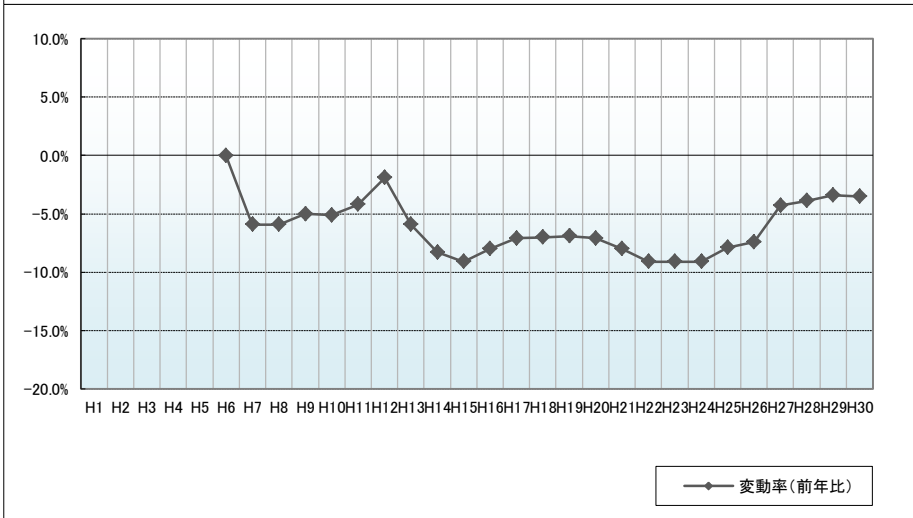
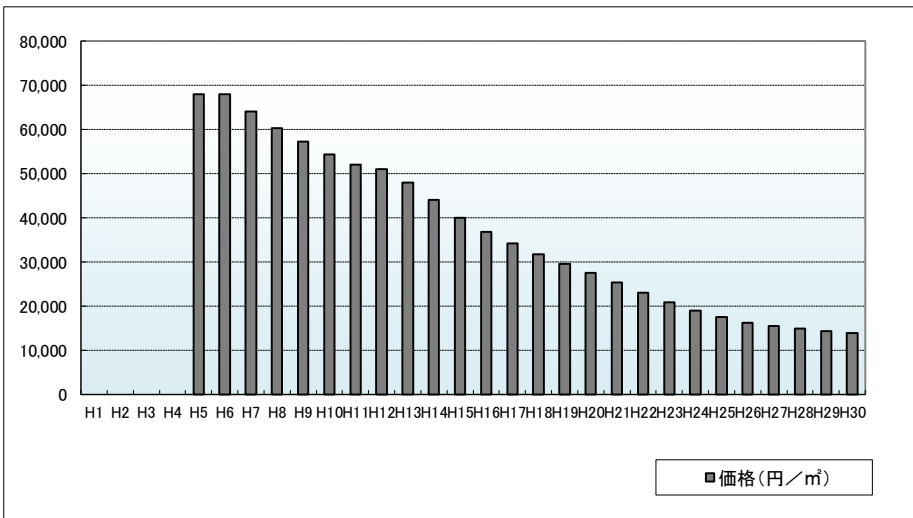
基準地番号 五城目(県)5-1
 所在地番 字下夕町229番
 住居表示
 店舗・ビル名等 (秋田銀行五城目支店)

利用現況 銀行、SRC2
 地積 493 m²
 形状 1:2.5

接面道路 北西9m、町道
 供給処理施設 水道、下水
 駅距離 八郎潟、4km
 都市計画 (都)、商業、(80,400)

周辺の利用状況 小売店舗が建ち並ぶ商業地域
 選定期期 平成5年

価格および変動率



年	価格	変動率
H1		
H2		
H3		
H4		
H5	68,000	
H6	68,000	0.0%
H7	64,000	-5.9%
H8	60,200	-5.9%
H9	57,200	-5.0%
H10	54,300	-5.1%
H11	52,000	-4.2%
H12	51,000	-1.9%
H13	48,000	-5.9%
H14	44,000	-8.3%
H15	40,000	-9.1%
H16	36,800	-8.0%
H17	34,200	-7.1%
H18	31,800	-7.0%
H19	29,600	-6.9%
H20	27,500	-7.1%
H21	25,300	-8.0%
H22	23,000	-9.1%
H23	20,900	-9.1%
H24	19,000	-9.1%
H25	17,500	-7.9%
H26	16,200	-7.4%
H27	15,500	-4.3%
H28	14,900	-3.9%
H29	14,400	-3.4%
H30	13,900	-3.5%

位置図URL <https://www.google.com/maps/d/edit?mid=1TdYK50QPpeal7RAn1MT03IsnXauHgGZH&ll=39.944629%2C140.119951&z=17>