

基準地番号

羽後(県)-1

所在地番

西馬音内字中野19番29

住居表示

店舗・ビル名等

利用現況

住宅、W2

地積

299 m²

形状

1:2

接面道路

東5.8m、町道

供給処理施設

水道、下水

駅距離

湯沢、8.8km

都市計画

「都計外」

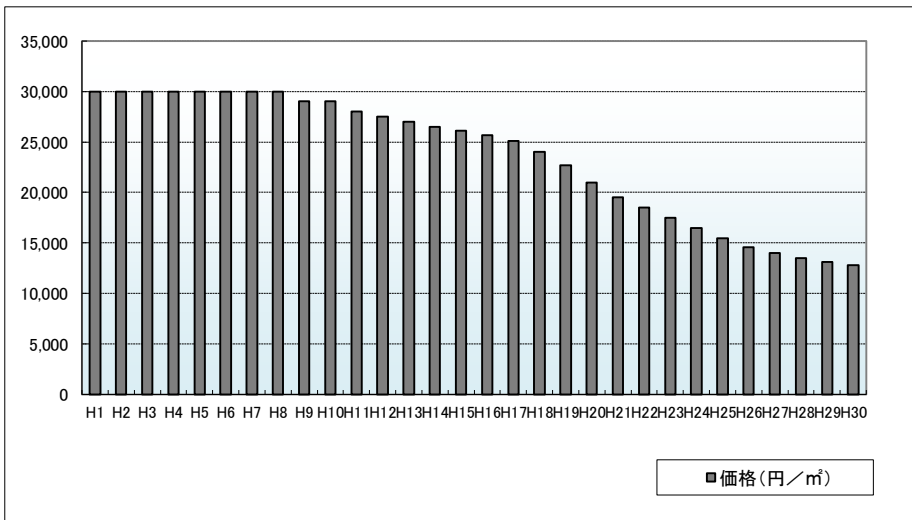
周辺の利用状況

中規模の一般住宅が多い住宅地域

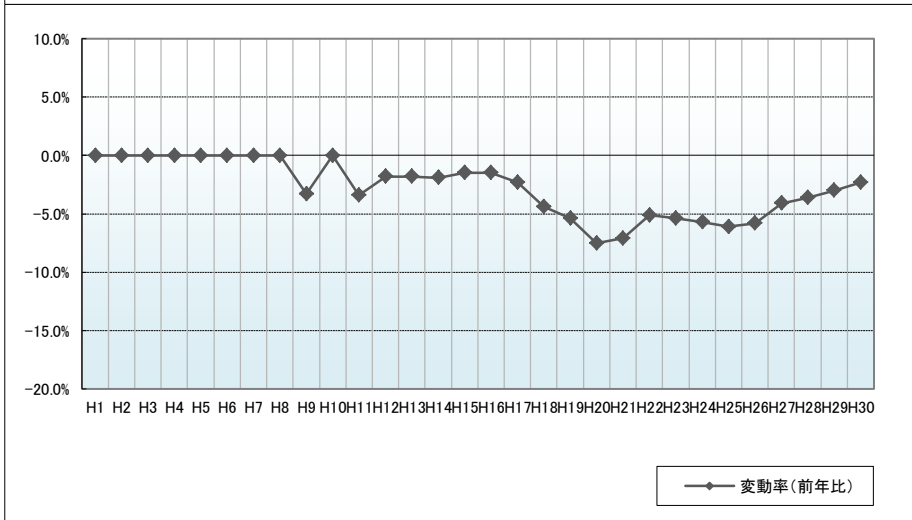
選定時期

昭和58年

価格および変動率



| 年 | 価格 | 変動率 |
|-----|--------|-------|
| H1 | 30,000 | 0.0% |
| H2 | 30,000 | 0.0% |
| H3 | 30,000 | 0.0% |
| H4 | 30,000 | 0.0% |
| H5 | 30,000 | 0.0% |
| H6 | 30,000 | 0.0% |
| H7 | 30,000 | 0.0% |
| H8 | 30,000 | 0.0% |
| H9 | 29,000 | -3.3% |
| H10 | 29,000 | 0.0% |
| H11 | 28,000 | -3.4% |
| H12 | 27,500 | -1.8% |
| H13 | 27,000 | -1.8% |
| H14 | 26,500 | -1.9% |
| H15 | 26,100 | -1.5% |
| H16 | 25,700 | -1.5% |
| H17 | 25,100 | -2.3% |
| H18 | 24,000 | -4.4% |
| H19 | 22,700 | -5.4% |
| H20 | 21,000 | -7.5% |
| H21 | 19,500 | -7.1% |
| H22 | 18,500 | -5.1% |
| H23 | 17,500 | -5.4% |
| H24 | 16,500 | -5.7% |
| H25 | 15,500 | -6.1% |
| H26 | 14,600 | -5.8% |
| H27 | 14,000 | -4.1% |
| H28 | 13,500 | -3.6% |
| H29 | 13,100 | -3.0% |
| H30 | 12,800 | -2.3% |



位置図URL

<https://www.google.com/maps/d/edit?mid=1TdYK50QPpeal7RAn1MT03IsnXauHrGZH&ll=39.197114%2C140.408882&z=17>

基準地番号

羽後(県)-2

所在地番

杉宮字東腰廻123番1

住居表示

店舗・ビル名等

利用現況

住宅、W2

地積

225 m²

形状

1:2

接面道路

南8m、町道

供給処理施設

水道、下水

駅距離

湯沢、6.2km

都市計画

「都計外」

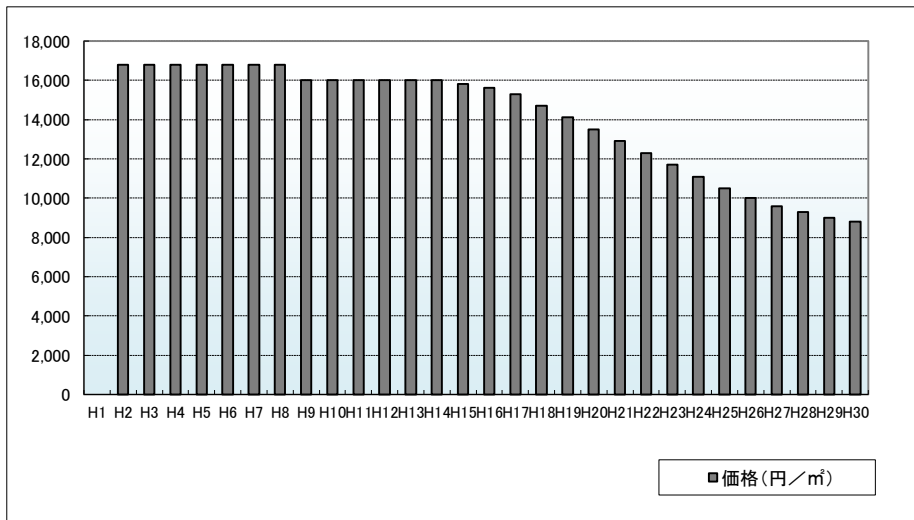
周辺の利用状況

中規模の一般住宅が多い住宅地域

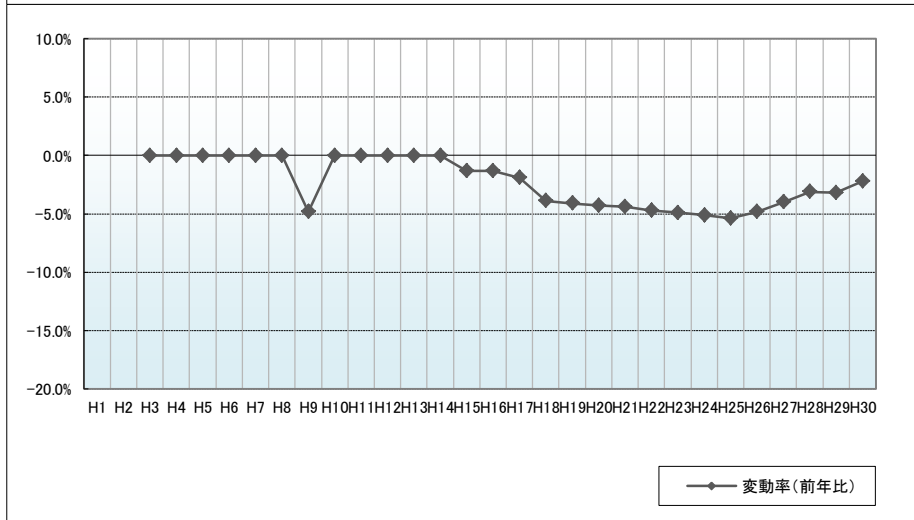
選定時期

平成2年

価格および変動率



| 年 | 価格 | 変動率 |
|-----|--------|-------|
| H1 | | |
| H2 | 16,800 | |
| H3 | 16,800 | 0.0% |
| H4 | 16,800 | 0.0% |
| H5 | 16,800 | 0.0% |
| H6 | 16,800 | 0.0% |
| H7 | 16,800 | 0.0% |
| H8 | 16,800 | 0.0% |
| H9 | 16,000 | -4.8% |
| H10 | 16,000 | 0.0% |
| H11 | 16,000 | 0.0% |
| H12 | 16,000 | 0.0% |
| H13 | 16,000 | 0.0% |
| H14 | 16,000 | 0.0% |
| H15 | 15,800 | -1.3% |
| H16 | 15,600 | -1.3% |
| H17 | 15,300 | -1.9% |
| H18 | 14,700 | -3.9% |
| H19 | 14,100 | -4.1% |
| H20 | 13,500 | -4.3% |
| H21 | 12,900 | -4.4% |
| H22 | 12,300 | -4.7% |
| H23 | 11,700 | -4.9% |
| H24 | 11,100 | -5.1% |
| H25 | 10,500 | -5.4% |
| H26 | 10,000 | -4.8% |
| H27 | 9,600 | -4.0% |
| H28 | 9,300 | -3.1% |
| H29 | 9,000 | -3.2% |
| H30 | 8,800 | -2.2% |



位置図URL

<https://www.google.com/maps/d/edit?mid=1TdYK50QPpeal7RAn1MT03IsnXauHrGZH&ll=39.195807%2C140.436573&z=17>

基準地番号

羽後(県)-3

所在地番

高尾田字家ノ下34番

住居表示

店舗・ビル名等

利用現況

住宅、W2

地積

1,048 m²

形状

1:3

接面道路

西5.3m、町道

供給処理施設

水道、下水

駅距離

湯沢、13km

都市計画

「都計外」

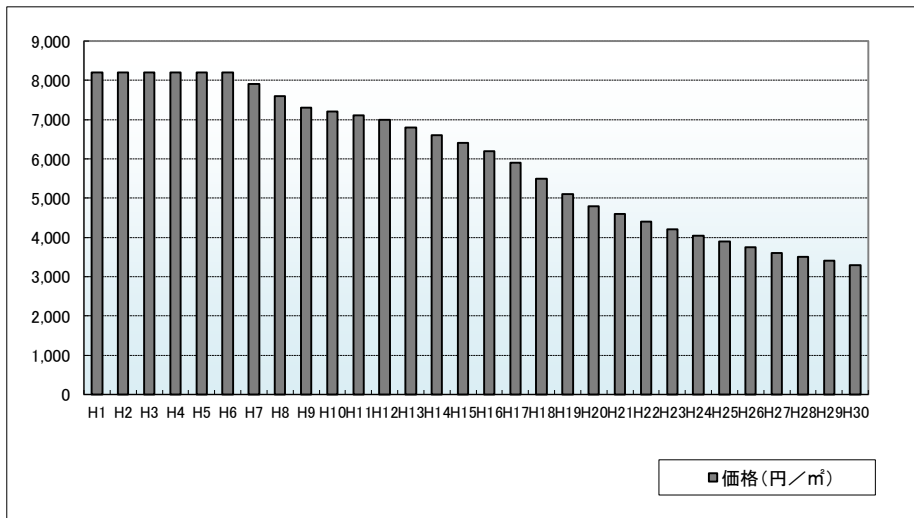
周辺の利用状況

一般住宅、農家住宅が混在する住宅地域

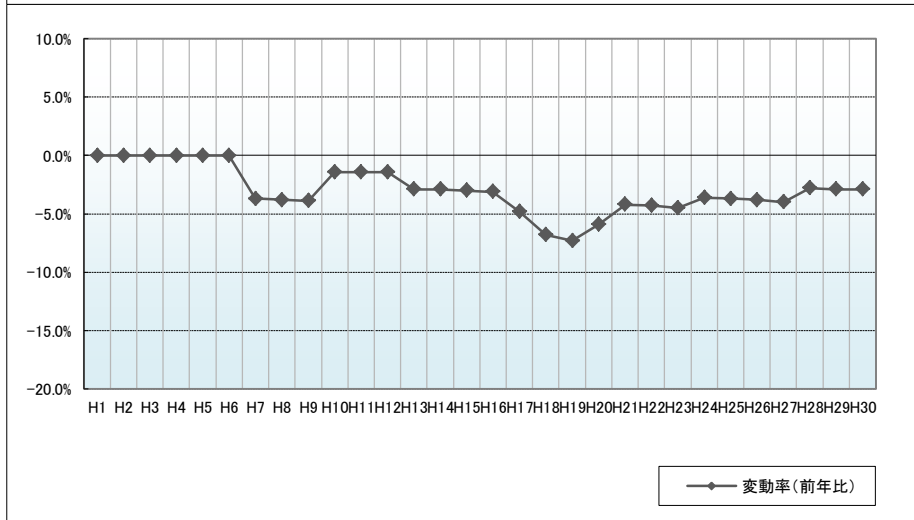
選定時期

昭和58年

価格および変動率



| 年 | 価格 | 変動率 |
|-----|-------|-------|
| H1 | 8,200 | 0.0% |
| H2 | 8,200 | 0.0% |
| H3 | 8,200 | 0.0% |
| H4 | 8,200 | 0.0% |
| H5 | 8,200 | 0.0% |
| H6 | 8,200 | 0.0% |
| H7 | 7,900 | -3.7% |
| H8 | 7,600 | -3.8% |
| H9 | 7,300 | -3.9% |
| H10 | 7,200 | -1.4% |
| H11 | 7,100 | -1.4% |
| H12 | 7,000 | -1.4% |
| H13 | 6,800 | -2.9% |
| H14 | 6,600 | -2.9% |
| H15 | 6,400 | -3.0% |
| H16 | 6,200 | -3.1% |
| H17 | 5,900 | -4.8% |
| H18 | 5,500 | -6.8% |
| H19 | 5,100 | -7.3% |
| H20 | 4,800 | -5.9% |
| H21 | 4,600 | -4.2% |
| H22 | 4,400 | -4.3% |
| H23 | 4,200 | -4.5% |
| H24 | 4,050 | -3.6% |
| H25 | 3,900 | -3.7% |
| H26 | 3,750 | -3.8% |
| H27 | 3,600 | -4.0% |
| H28 | 3,500 | -2.8% |
| H29 | 3,400 | -2.9% |
| H30 | 3,300 | -2.9% |



位置図URL

<https://www.google.com/maps/d/edit?mid=1TdYK50QPpeal7RAn1MT03IsnXauHgGZH&ll=39.235491%2C140.40291&z=17>

基準地番号

羽後(県)-4

所在地番

田代字禁62番1外

住居表示

店舗・ビル名等

利用現況

住宅、W2

地積

1,008 m²

形状

1:1

接面道路

西6m、町道

供給処理施設

水道

駅距離

湯沢、20km

都市計画

「都計外」

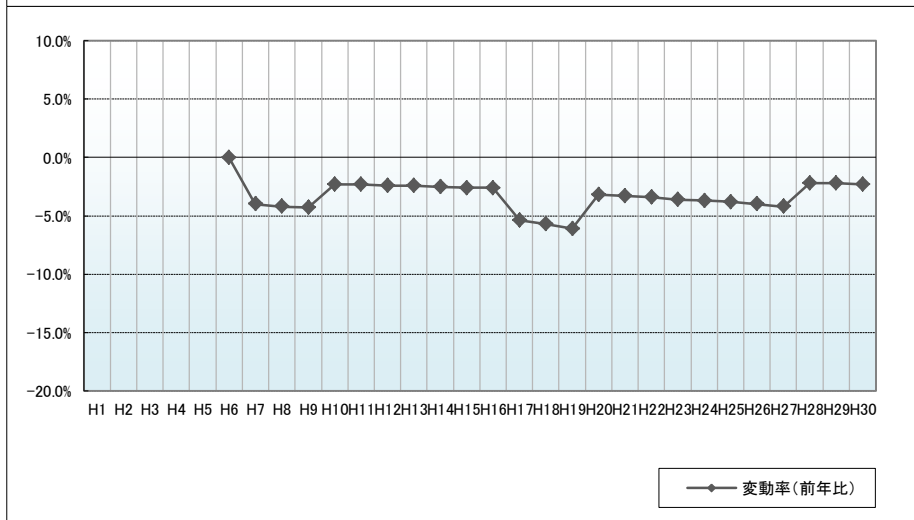
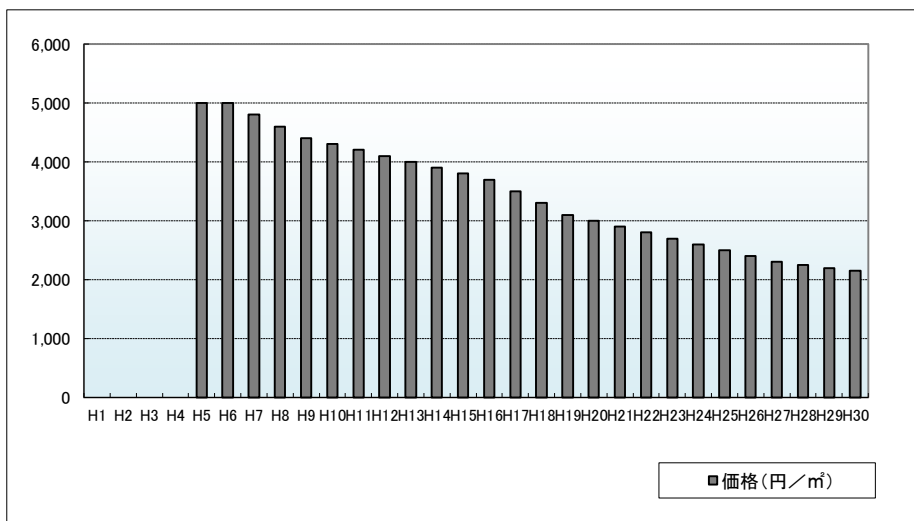
周辺の利用状況

農家住宅、一般住宅、店舗、公共施設が混在する住宅地域

選定期期

平成5年

価格および変動率



| 年 | 価格 | 変動率 |
|-----|-------|-------|
| H1 | | |
| H2 | | |
| H3 | | |
| H4 | | |
| H5 | 5,000 | |
| H6 | 5,000 | 0.0% |
| H7 | 4,800 | -4.0% |
| H8 | 4,600 | -4.2% |
| H9 | 4,400 | -4.3% |
| H10 | 4,300 | -2.3% |
| H11 | 4,200 | -2.3% |
| H12 | 4,100 | -2.4% |
| H13 | 4,000 | -2.4% |
| H14 | 3,900 | -2.5% |
| H15 | 3,800 | -2.6% |
| H16 | 3,700 | -2.6% |
| H17 | 3,500 | -5.4% |
| H18 | 3,300 | -5.7% |
| H19 | 3,100 | -6.1% |
| H20 | 3,000 | -3.2% |
| H21 | 2,900 | -3.3% |
| H22 | 2,800 | -3.4% |
| H23 | 2,700 | -3.6% |
| H24 | 2,600 | -3.7% |
| H25 | 2,500 | -3.8% |
| H26 | 2,400 | -4.0% |
| H27 | 2,300 | -4.2% |
| H28 | 2,250 | -2.2% |
| H29 | 2,200 | -2.2% |
| H30 | 2,150 | -2.3% |

位置図URL

<https://www.google.com/maps/d/edit?mid=1TdYK50QPpeal7RAn1MT03IsnXauHgGZH&ll=39.205883%2C140.312275&z=17>

基準地番号

羽後(県)5-1

所在地番

西馬音内字本町33番1

住居表示

店舗・ビル名等

(秋田銀行西馬音内支店)

利用現況

銀行、S2

地積

504 m²

形状

1:4

接面道路

北9.3m、町道

供給処理施設

水道、下水

駅距離

湯沢、9.3km

都市計画

「都計外」

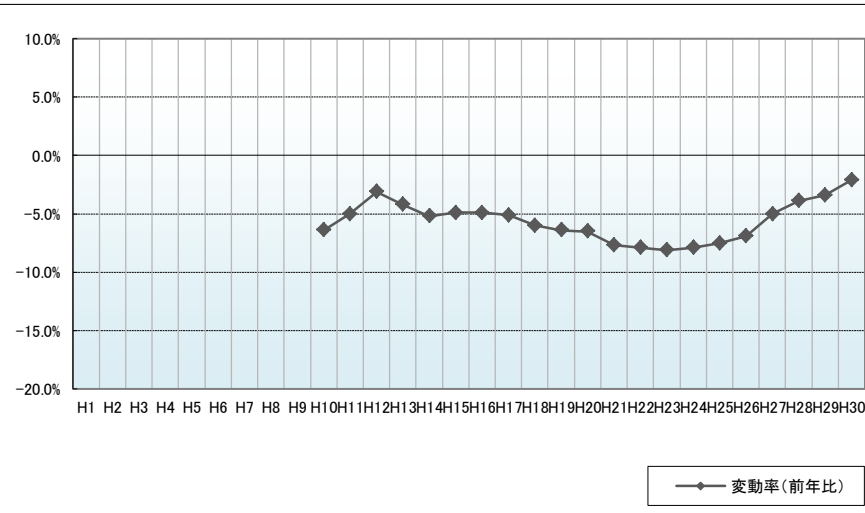
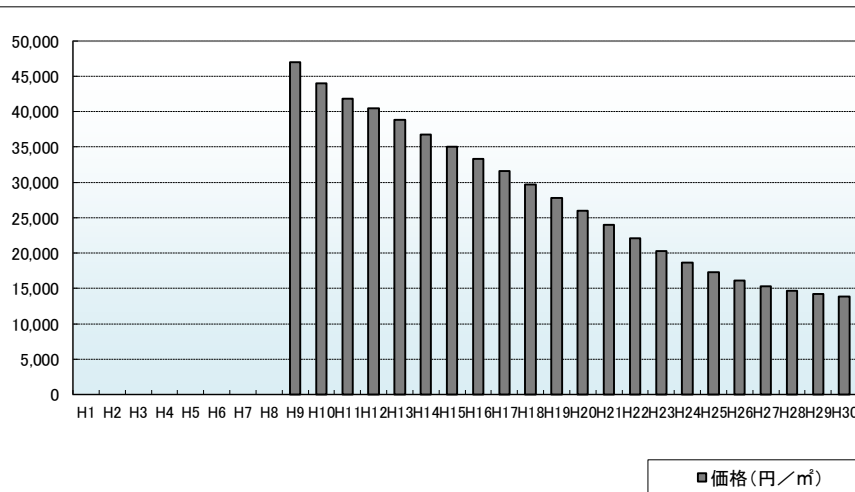
周辺の利用状況

小売店舗が連たんする商業地域

選定期期

平成9年

価格および変動率



| 年 | 価格 | 変動率 |
|-----|--------|-------|
| H1 | | |
| H2 | | |
| H3 | | |
| H4 | | |
| H5 | | |
| H6 | | |
| H7 | | |
| H8 | | |
| H9 | 47,000 | |
| H10 | 44,000 | -6.4% |
| H11 | 41,800 | -5.0% |
| H12 | 40,500 | -3.1% |
| H13 | 38,800 | -4.2% |
| H14 | 36,800 | -5.2% |
| H15 | 35,000 | -4.9% |
| H16 | 33,300 | -4.9% |
| H17 | 31,600 | -5.1% |
| H18 | 29,700 | -6.0% |
| H19 | 27,800 | -6.4% |
| H20 | 26,000 | -6.5% |
| H21 | 24,000 | -7.7% |
| H22 | 22,100 | -7.9% |
| H23 | 20,300 | -8.1% |
| H24 | 18,700 | -7.9% |
| H25 | 17,300 | -7.5% |
| H26 | 16,100 | -6.9% |
| H27 | 15,300 | -5.0% |
| H28 | 14,700 | -3.9% |
| H29 | 14,200 | -3.4% |
| H30 | 13,900 | -2.1% |

位置図URL

<https://www.google.com/maps/d/edit?mid=1TdYK50QPpeal7RAn1MT03IsnXauHgGZH&ll=39.199487%2C140.402745&z=17>